

**OBSAH**

I.	HISTÓRIA	2
II.	ANALYTICKÁ ČASŤ	2
1.	PRÍRODNÉ, ENVIRONMENTÁLNE A EKOLOGICKÉ PROSTREDIE OBCE	3
A.	ZEMEPISNÁ POLOHA OBCE	3
B.	PRÍRODNÝ POTENCIÁL OBCE	3
2.	OBYVATEĽSTVO	4
A.	DEMOGRAFICKÝ VÝVOJ OBCE	4
B.	VEKOVÁ ŠTRUKTÚRA OBYVATEĽSTVA	5
C.	VZDELANOSTNÁ ŠTRUKTÚRA OBYVATEĽSTVA	7
D.	NÁRODNOSTNÁ A NÁBOŽENSKÁ ŠTRUKTÚRA OBYVATEĽSTVA	8
3.	EKONOMICKÁ ŠTRUKTÚRA A EKONOMICKÝ ROZVOJ OBCE	9
A.	PODNIKATEĽSKÁ AKTIVITA V OBCI	9
B.	EKONOMICKÁ AKTIVITA OBYVATEĽSTVA A NEZAMESTNANOSŤ	10
C.	ROZPOČET OBCE, ŠTRUKTÚRA MAJETKU A CUDŽÍCH ZDROJOV	11
4.	SOCIÁLNA INFRAŠTRUKTÚRA OBCE	12
A.	DOMOVÝ A BYTOVÝ FOND	12
B.	ŠKOLSTVO	13
C.	ZDRAVOTNÁ A SOCIÁLNA STAROSTLIVOSŤ	14
5.	TECHNICKÁ INFRAŠTRUKTÚRA OBCE	14
A.	ENERGETICKÉ SIETE	14
B.	INŽINIERSKE SIETE	14
C.	ODPADOVÉ HOSPODÁRSTVO	15
6.	SPOLOČENSKÉ A KULTÚRNE AKTIVITY V OBCI	15
A.	SPOLOČENSKÝ A KULTÚRNY ŽIVOT V OBCI	15
7.	CESTOVNÝ RUCH	16
III.	SWOT ANALÝZA OBCE UŇATÍN	17
IV.	ROZVOJOVÁ VÍZIA OBCE	21
V.	STRATEGICKÉ CIELE, PRIORITY A OPATRENIA	22
A.	CIEĽ 1: ROZVOJ ĽUDSKÝCH ZDROJOV	22
B.	CIEĽ 2: RACIONÁLNE VYUŽÍVANIE PRÍRODNÉHO POTENCIÁLU	23
C.	CIEĽ 3: DOBUDOVANIE A ROZVOJ TECHNICKEJ INFRAŠTRUKTÚRY	23
D.	CIEĽ 4: DOBUDOVANIE A ROZVOJ SOCIÁLNEJ INFRAŠTRUKTÚRY	24
VI.	PROGRAMOVÁ A REALIZAČNÁ ČASŤ	25
VII.	MOŽNOSTI ZÍSKANIA ZDROJOV NA REALIZÁCIU AKTIVÍT	32



I. HISTÓRIA

Problematika 1. písomnej zmienky o Uňatíne je veľmi zložitá a údaje k nej možno nájsť vo viacerých historických prameňoch. Najpodrobnejšie informácie o vzniku tejto obce podáva maďarský historik István Bakács vo svojom diele Hont vármegye Mohácsellőt (Dejiny Hontu pre moháčskou bitkou) – 1971. Od neho sa dozvedáme, že Uňatín (jeho najstaršia časť chotára) sa pôvodne nazýval Pomag, čo v preklade znamená Pomat pri Uňatíne a hneď za tým poznamenáva: Pomog 1135/1566. Týmto údajom Bakács označuje rok 1. písomnej zmienky Uňatína, avšak jednoznačne ešte nedokazuje, že vtedy existovala dedina Pomag, ktorú spája s Uňatínom.

Samotné slovo Pomag je podľa súčasných slovenských jazykovedcov pravdepodobne pomaďarčená podoba slovanského a slovenského názvu „pomedzie“. Maďarské slovo megye znamená v slovenčine medza. Z toho vyplýva, že pri názve Pomag išlo o osadu, ktorá vznikla na pomedzí krupinského a bzovického chatára. V diele Hont vármegye Bakács potom uvádza rôzne obmeny slova Pomag v nasledujúcich storočiach, napr.: Pomach, Pomat, Pomath, Pomogh, Pomoch, Pomok, Pamath atď.

II. ANALYTICKÁ ČASŤ

Rozvojová úroveň priestoru a teda i obce je ovplyvnená tromi základnými podmienkami:

- disponibilitou rozvojového potenciálu,
- schopnosťou využitia rozvojového potenciálu,
- vonkajším prostredím, ktoré tvorí legislatíva, ekonomický rozvoj spoločnosti, disponibilita verejných zdrojov a systém ich prerozdelenia.

Rozvojový potenciál obce tvorí jej územná a ekonomická priestorová štruktúra, ktorá je systemizovaná v týchto skupinách:

- prírodné zdroje,
- obyvateľstvo,
- miestne hospodárstvo,
- technická infraštruktúra,
- sociálna infraštruktúra,
- miestna samospráva s jej ekonomickými podmienkami.

Keďže jednotlivé podsystémy priestorovej štruktúry sú navzájom späté je ťažké určiť, ktorý z uvedených faktorov je najdôležitejší. Preto pri analýze rozvojových faktorov a rovnako pri ich prognózovaní je potrebné venovať dostatočnú pozornosť všetkým faktorom. Nevyváženosť rozvojových faktorov obmedzuje dynamiku rozvoja a je jednou z príčin rozvojovej diferenciácie medzi obcami a regiónmi.



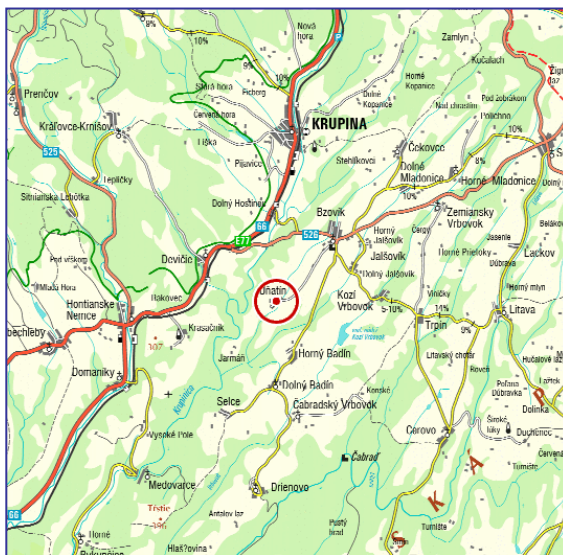
1. PRÍRODNÉ, ENVIRONMENTÁLNE A EKOLOGICKÉ PROSTREDIE OBCE

A. ZEMEPISNÁ POLOHA OBCE

V južnej časti stredného Slovenska, kde sa rozprestiera Krupinská planina a na nej Bzovícka pahorkatina, leží dedinka Úňatín patriaca v minulosti do Hontianskej župy. Je vzdialená tri kilometre na juhozápad od starobylého Bzovíka, s ktorým ju spája cestná komunikácia.

Z hľadiska geomorfologického členenia je rozložená na dve časti. Staršia časť dediny sa nachádza v doline Čekovského potoka, ktorý pramení pod vrchom Kučalah v Závozskej vrchovine, odkiaľ tečie cez Čekovce, Bzovík, Úňatín a s riekami Jalšovík a Badínsky potok tvorí prítok rieky Krupinice. Mladšia časť dediny vrch je umiestnená vpravo nad dolinou, od ktorej ju oddeľuje veľké bralopozostávajúce z balvanovitých tufov a sopečných hornín. Nad dolinou z ľavej strany sa dvíha úbočie nazývané Stráň a v ho vrchnej časti stojí nevelký kostolík, ktorý je tu postavený namiesto pôvodnej kaplnky. Spredu ho lemujú a chránia staré, viac ako storočné lipy.

Mapa 1: Geografická poloha obce Úňatín



Z administratívneho hľadiska je obec začlenená do okresu Krupina a Banskobystrického samosprávneho kraja. Vzhľadom na to, že obec je otvorenou ekonomickou a sociálnou jednotkou s väzbami na svoje okolie je dôležitá, kde sa v tomto priestore nachádza.

B. PRÍRODNÝ POTENCIÁL OBCE

Pohorie Krupinská planina orograficky rozčlenená na Bzovícku pahorkatinu – Závozskú vrchovinu – Dačovolskú planinu a Modrokamenské úbočie je sopečného pôvodu a patrí k Slovenskému stredohoriu, ktoré je súčasťou Vnútorých Západných Karpát. Geologický podklad celej Krupinskej vrchoviny tvoria pyroklastické sedimenty, ktoré vznikali dlhodobým vývojom po stmelení sopečného materiálu. V dôsledku takéhoto podkladu vytvorilo sa v tunajšej oblasti typické, na svoju zemepisnú polohu pomerne teplé podnebie, miestami až s extrémnym suchom. Úňatín preto klimaticky patrí k teplým sčasti k mierne teplým



oblastiam hontianskeho regiónu. Priemerná ročná teplota vzduchu je tu 8,2 °C. Trvalejšie zimné počasie nastupuje až v druhej polovici decembra, v posledných decéniách až začiatkom, resp. v druhej polovici januára. Najchladnejším mesiacom v roku býva zvyčajne január. Jeho priemerné teploty sa pohybujú okolo -1 až -3 °C. Najteplejším mesiacom je júl s dennou teplotou 18-20 °C. Pekných letných slnečných dní s maximálnou teplotou 25 °C a niekedy aj vyššie je tu okolo 50. Ročný úhrn vodných zrážok dosahuje v priemere 800-831 mm.

2. OBYVATEĽSTVO

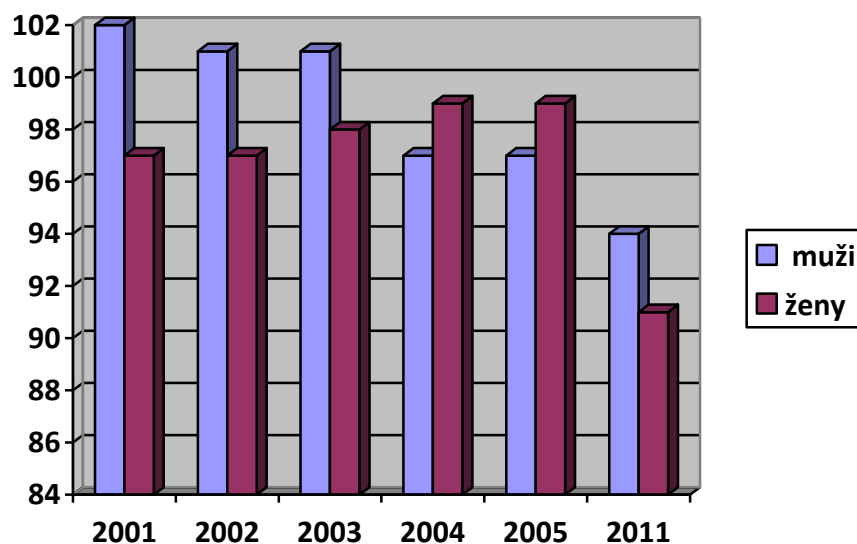
A. DEMOGRAFICKÝ VÝVOJ OBCE

Obec Uňatín patrí do kategórie malých obcí. K 31.12.2011 žilo v obci 185 obyvateľov, z toho 94 mužov (50,8 %) a 91 žien (49,2%). V sledovanom období bol evidovaný mierne klesajúci počet obyvateľstva. Ukazovateľom obyvateľnosti územia je priemerná hustota obyvateľstva obce na 1 km² v počte 15 osôb.

Tabuľka 1: Vývoj počtu obyvateľov v obci v rokoch 2001-2011

Roky	2001	2002	2003	2004	2005	2011
Stav k 31.12.	199	198	199	196	196	185
Muži	102	101	101	97	97	94
Ženy	97	97	98	99	99	91

Graf 1: Vývoj počtu obyvateľov v obci v rokoch 2001-2011



Zdroj: ŠÚ SR – KS Banská Bystrica



Tabuľka 2: Demografický vývoj v obci v rokoch 2009-2014

Roky	2009	2010	2011	2012	2013	2014
Narodení	3	2	1	0	2	0
Zomrelí	4	4	2	2	3	1
Demografické saldo	-1	-2	-1	-2	-1	-1
Pristťahovaní	0	2	2	6	0	0
Vystťahovaní	2	6	0	1	1	1
Migračné saldo	-3	-6	+1	+3	-2	-2

Zdroj: ŠÚ SR – KS Banská Bystrica

Podľa demografického vývoja obce možno špecifikovať charakteristiku obecnej komunity. V porovnaní s ukazovateľmi za celú SR má prirodzený prírastok obce negatívnu tendenciu, pretože demografické saldo dosahuje v sledovanom období väčšinou záporné hodnoty vplyvom nižšej pôrodnosti. Taktiež vývoj migračného salda vypovedá o negatívnych tendenciách spôsobených vplyvom nárastu vystťahovaných osôb z obce. Najvyššiu hodnotu v oblasti demografického vývoja zaznamenávame v roku 2010, kedy migračné saldo dosiahlo hodnotu -6 osôb.

Demografický vývoj v obci je aj indikátorom celkového súčasného sociálno-ekonomického vývoja v spoločnosti, výrazného zhoršenia sociálnej situácie mladých rodín, problematických možností riešenia bytového problému, ale najmä pracovných a existenčných podmienok. Migračný vývoj obyvateľstva zasa citlivo reaguje na pozitívne alebo negatívne signály, najmä v sociálno-ekonomickej oblasti.

B. VEKOVÁ ŠTRUKTÚRA OBYVATEĽSTVA

Demografický vývoj obyvateľstva sa odráža predovšetkým vo vekovej štruktúre obce. Všeobecným prejavom demografického vývoja obyvateľstva v obciach je nepriaznivá veková štruktúra z hľadiska vekových kategórií, čo sa potvrdzuje aj v našej obci. Najvýraznejšie zastúpenie v sledovanom období má produktívna veková kategória, a to viac ako 63 %. Obyvatelia v predproduktívnom veku tvorili v roku 2011 podiel 18,91 % a poproduktívna veková kategória predstavovala až takmer 17,29 % z celkovej populácie obce. Zaznamenali sme pozitívny zvrät vo vekovej štruktúre obce v roku 2011, čo bolo spôsobené väčším počtom pristťahovaných osôb mladšej vekovej kategórie. Vplyvom tohto javu sme zaznamenali znižujúci sa rozdiel medzi predproduktívnou a poproduktívnou vekovou kategóriou.

Súčasnú vekovú štruktúru obce vystihuje aj hodnota indexu starnutia, ktorý v roku 2011 dosahoval hodnotu 109,3, t.j. na jedného mladého, predproduktívneho obyvateľa pripadalo 1,09 občana v poproduktívnom veku, čo z hľadiska demografického vývoja v sledovanom období považujeme za priaznivý jav. Omladzovanie obyvateľstva sa zároveň odráža aj v znižujúcom priemernom veku u mužov na 35,58 a u žien 39,08 rokov. Veková štruktúra obyvateľstva obce podľa pohlavia je charakteristická pre vidiecku populáciu na Slovensku. Obnova generácie je síce pomalšia, ale na druhej strane schopná zabezpečiť prirodzenú reprodukciu obyvateľstva a omladzovanie obyvateľstva obce.



Tabuľka 3: Veková štruktúra obyvateľstva rokoch 2011

Roky	2011
Predproduktívny vek (0-14)	35
Produktívny vek (15-54) ženy	52
Produktívny vek (15-59) muži	66
Poproduktívny vek 55+ ženy, 60+ muži	32
Migračné saldo	1

Zdroj: ŠÚ SR – KS Banská Bystrica

Tabuľka 4: Ekonomicky aktívne osoby podľa odvetví roku 2011

Odvetvie ekonomickej činnosti	Ekonomicky aktívne osoby			
	muži	ženy	spolu	z toho dochádza do zamestnania
Úňatín				
Pestovanie plodín a chov zvierat, poľovníctvo a služby s tým súvisiace	6	8	14	13
Lesníctvo a ťažba dreva	3	0	3	2
Iná ťažba a dobývanie	2	0	2	1
Výroba potravín	0	2	2	2
Výroba nápojov	1	0	1	1
Výroba textilu	0	1	1	1
Výroba odevov	0	1	1	0
Spracovanie dreva a výroba výrobkov z dreva a korku okrem nábytku; výroba predmetov zo slamy a prúteného materiálu	3	0	3	2
Výroba chemikálií a chemických produktov	1	0	1	1
Výroba výrobkov z gumy a plastu	0	1	1	1
Výroba ostatných nekovových minerálnych výrobkov	1	0	1	1
Výroba kovových konštrukcií okrem strojov a zariadení	2	2	4	3
Výroba elektrických zariadení	1	0	1	0
Výroba strojov a zariadení i. n.	5	0	5	5
Výroba motorových vozidiel, návesov a prívesov	2	1	3	1
Výroba nábytku	2	1	3	3
Výstavba budov	1	1	2	2
Inžinierske stavby	1	0	1	1
Špecializované stavebné práce	5	1	6	6
Veľkoobchod, okrem motorových vozidiel a motocyklov	3	2	5	4
Maloobchod okrem motorových vozidiel a motocyklov	2	3	5	5
Pozemná doprava a doprava potrubím	6	0	6	5
Ubytovanie	0	1	1	1
Činnosti reštaurácií a pohostinstiev	0	1	1	0
Bezpečnostné a pátracie služby	2	0	2	2
Činnosti súvisiace s údržbou zariadení a krajinou úpravou	1	1	2	1
Verejná správa a obrana; povinné sociálne zabezpečenie	1	1	2	1
Vzdelávanie	0	2	2	2
Sociálna práca bez ubytovania	0	1	1	0
Činnosti členských organizácií	1	0	1	1



Oprava počítačov, osobných potrieb a potrieb pre domácnosti	0	2	2	2
Nezistené	3	0	3	1
Spolu	55	33	88	71

Zdroj: ŠÚ SR – KS Banská Bystrica

C. VZDELANOSTNÁ ŠTRUKTÚRA OBYVATEĽSTVA

Vzdelanostná štruktúra obyvateľstva dáva predpoklad k ekonomickému rozvoju obce, vytvára možnosti na trhu práce a ovplyvňuje hospodársku aktivitu obce, najmä záujem o samostatné podnikanie.

Vzdelanostná úroveň v obci v porovnaní s ukazovateľmi za SR je menej priaznivá. V obci je vysoký podiel občanov so základným vzdelaním a bez vzdelania (40,5 %) a učňovským vzdelaním bez maturity (20 %). 18 občanov malo v roku 2011 úplné stredné vzdelanie s maturitou a 7 občanov malo vysokoškolské vzdelanie. V mužskej zložke obyvateľstva prevláda učňovské vzdelanie a v ženskej populácii vo vzdelanostnej štruktúre základné vzdelanie.

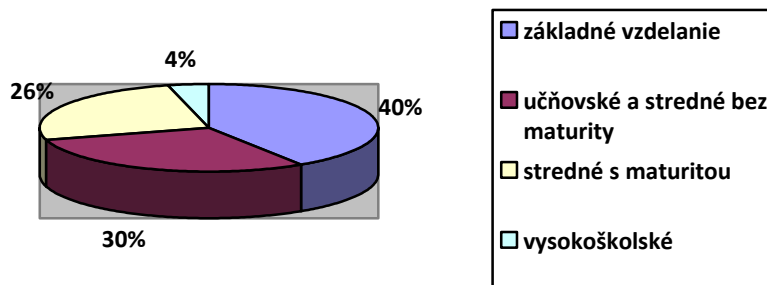
Tabuľka 5: Vzdelanostná štruktúra obyvateľstva obce Uňatín v roku 2011

Najvyššie dosiahnuté vzdelanie		Pohlavie		Spolu
		muži	ženy	
Uňatín				
Základné		13	21	34
Učňovské (bez maturity)		27	10	37
Stredné odborné (bez maturity)		9	9	18
Úplné stredné učňovské (s maturitou)		3	2	5
Úplné stredné odborné (s maturitou)		19	21	40
Úplné stredné všeobecné		1	1	2
Vysokoškolské bakalárske		1	0	1
Vysokoškolské magisterské, inžinierske, doktorské		1	4	5
Vysokoškolské doktorandské		1	0	1
Vysokoškolské spolu		3	4	7
Študijný odbor	prírodné vedy	1	1	2
	technické vedy a náuky I (baníctvo, hutníctvo, strojárstvo, informatika a VT, elektrotech., tech. chémia, potravinárstvo)	0	1	1
	poľnohospodársko-lesnícke a veterinárne vedy a náuky	1	0	1
	spoločenské vedy, náuky a služby I (filozof., ekon., polit. a práv. vedy, ekonomika a manaž., obchod a služby, SŠ- OA, HA, praktická š., učeb. odb.)	1	0	1
	spoločenské vedy, náuky a služby II (histor., filolog., pedagog. a psych. vedy, publicistika a informácie, telových., učiteľstvo, SŠ - gym.)	0	2	2
Bez školského vzdelania		19	18	37
Nezistené		1	3	4
Úhrn		95	89	184

Zdroj: ŠÚ SR – KS Banská Bystrica



Graf 2: Vzdelanostná štruktúra obyvateľstva v obci Uňatín v roku 2011




Zdroj: ŠÚ SR – KS Banská Bystrica

D. NÁRODNOSTNÁ A NÁBOŽENSKÁ ŠTRUKTÚRA OBYVATEĽSTVA

Podľa sčítania obyvateľstva z roku 2011 je obec Uňatín takmer národnostne jednoliata. Okrem slovenskej národnosti je v obci uvádzaná česká národnosť – 0,5 %.

Z hľadiska náboženskej štruktúry obyvateľstva výrazne prevláda rímskokatolícke vierovyznanie (96,19%), čo je prejavom dlhodobej cirkevnej tradície a histórie obce. Ostatní uviedli ešte evanjelické vierovyznanie (1,08%), prípadne svoje presvedčenie nešpecifikovali (2,7%).



Tabuľka 6: Národnosť a náboženské vyznanie obce Uňatín v roku 2011

Národnosť	Muži	Ženy	Spolu
Uňatín			
Slovenská	91	87	178
Česká	0	1	1
Nezistená	4	1	5
Spolu	95	89	184

Zdroj: ŠÚ SR – KS Banská Bystrica

Náboženské vyznanie	Muži	Ženy	Spolu
Uňatín			
Rímskokatolícka cirkev	92	85	177
Evanjelická cirkev augsburského vyznania	0	2	2
Bez vyznania	1	1	2



Nezistené	2	1	3
Spolu	95	89	184

Zdroj: ŠÚ SR – KS Banská Bystrica

3. EKONOMICKÁ ŠTRUKTÚRA A EKONOMICKÝ ROZVOJ OBCE

Na ekonomickom rozvoji obce sa podieľajú viaceré podnikateľské subjekty pôsobiace na jej území. Podieľajú sa na vytváraní hrubého domáceho produktu, vytvárajú v regióne určitú úroveň zamestnanosti a tiež prispievajú k rozvoju obce prostredníctvom daňových platieb do obecnej pokladnice.

Obecná samospráva sa podieľa na ekonomickom rozvoji vytváraním podmienok pre podnikanie, predovšetkým prostredníctvom prenájmu obecného majetku, poskytovania pozemkov a pod. Aj občania, ktorí sa združujú v spoločenských a záujmových organizáciách, v kultúre a športe sa podieľajú nepriamo na rozvoji obce v ekonomickej oblasti.

V obci Uňatín pôsobia aj subjekty v oblasti neziskovej, ktoré vyvíjajú aktivity spojené s predmetom činnosti jednotlivých združení. Jedná sa o nasledovné združenia:

- Poľovnícke združenie Dolina
- Nádej v Uňatíne
- Úspech pre región
- Vidiecke ženy

A. PODNIKATEĽSKÁ AKTIVITA V OBCE

Dôležitými faktormi pre ekonomický rozvoj obce sú taktiež podmienky pre rozvoj podnikania v obci a podnikateľské aktivity súkromného sektoru. Súkromné podnikanie sa v obci sústreďuje predovšetkým do činnosti fyzických osôb zameraných na podnikanie v oblasti obchodu a remeselníckych služieb. Vyvíjaná podnikateľská aktivita v obci bola zhrnutá len do činnosti fyzických osôb zaoberajúcich sa maloobchodom a opravou motorových vozidiel. V súčasnosti v obci nepôsobí žiadna obchodná spoločnosť zapísaná v obchodnom registri.

Najväčším a zároveň najvýznamnejším zamestnávateľom obyvateľov obce je neďaleko sídliace Roľnícke družstvo Bzovík, ktoré sa orientuje predovšetkým na poľnohospodársku prvovýrobu. Rizikovým faktorom PD je predovšetkým platobná neschopnosť odberateľov, nestabilné dodávateľsko–odberateľské vzťahy, nepriaznivé počasie, nízke výkupné ceny, čo sa odráža na výsledkoch hospodárenia a znižovaní stavu zamestnanosti. Napriek uvedeným skutočnostiam patrí PD stále medzi najväčších zamestnávateľov.

Celková podnikateľská aktivita v obci v porovnaní s priemernými ukazovateľmi rozvoja podnikania v SR je veľmi slabá. Väčšina obyvateľov predovšetkým trvale bývajúcich v obci, sa rozhoduje podnikat' ako fyzické osoby na základe živnostenského povolenia, a to najmä z dôvodu straty zamestnania, využitia vzdelania a zručnosti v danom odbore, prípadne strata zamestnania rodinných príslušníkov a blízkych.



Pri porovnaní dvoch rokov v desať ročnom intervale je možné konštatovať, že podnikateľské aktivity v obci nezaznamenali žiadny veľký rozvoj. Počet podnikajúcich subjektov dokonca klesol. Počet živnostníkov a podnikateľov v obci ovplyvňuje celkový vývoj v oblasti malého a stredného podnikania v rámci celej SR. Vysoké odvodové zaťaženie stále viac demotivuje občanov k podnikaniu.

Tabuľka 7: Organizačná štruktúra hospodárstva v obci Uňatín v roku 2005 a roku 2015

Názov ukazovateľa	2005	2015
Subjekty vedené v Registri organizácií	8	6
Právnické subjekty spolu	-	-
Podniky, z toho:	-	-
Obchodné spoločnosti	-	-
Akiové spoločnosti	-	-
Spol. s r.o.	-	-
Družstvá	-	-
Štátne podniky	-	-
Obecné podniky	-	-
Organizačné zložky zahraničných osôb	-	-
Ostatné ziskovo orient. jednotky	-	-
Fyzické osoby nezapísané v obchodnom registri - spolu	8	6
FO nezapísané v obchodnom registri - živnostníci	8	4
FO nezapísané v obchodnom registri - slobodné povolania	-	-
FO nezapísané v obchodnom registri - samostatne hospodáriaci roľníci	-	2

Zdroj: ŠÚ SR – KS Banská Bystrica

B. EKONOMICKÁ AKTIVITA OBYVATEĽSTVA A NEZAMESTNANOSŤ

K 31.12 2011 žilo v obci Uňatín 184 občanov, z ktorých bolo 88 ekonomicky aktívnych (47,8 %). Priemerný ukazovateľ podielu ekonomicky aktívneho obyvateľstva v obci na celkovom počte obyvateľov sa za posledné roky pohybuje v intervale 40-50%. Z ekonomického hľadiska má pre ďalší rozvoj obce najväčší význam práve ekonomicky aktívna zložka obyvateľstva.

Celkovú situáciu v ekonomickej aktivite obyvateľstva obce dokresľuje i stav nezamestnanosti. Počet nezamestnaných v obci má od roku 2001 takmer stabilnú pozíciu, až na zmenu v roku 2003 (zvýšenie o 7 občanov). Naopak v súčasnosti zaznamenávame menší pokles v počte evidovaných uchádzačov o zamestnanie. Miera nezamestnanosti dosahovala k 30. júnu 2015 hodnotu 12,5 % a vypovedá o pomere počtu uchádzačov o zamestnanie k počtu ekonomicky aktívnych obyvateľov v percentách. V skupine nezamestnaných predstavuje početnejšiu zložku väčšinou mužská populácia obce. A medzi dlhodobo nezamestnaných patria predovšetkým obyvatelia s ukončeným základným vzdelaním a vyučením v odbore, ktorí hľadajú najťažšie umiestnenie na trhu práce, predovšetkým v skupine mužov.

Tabuľka 8: Vývoj nezamestnanosti v obci Uňatín

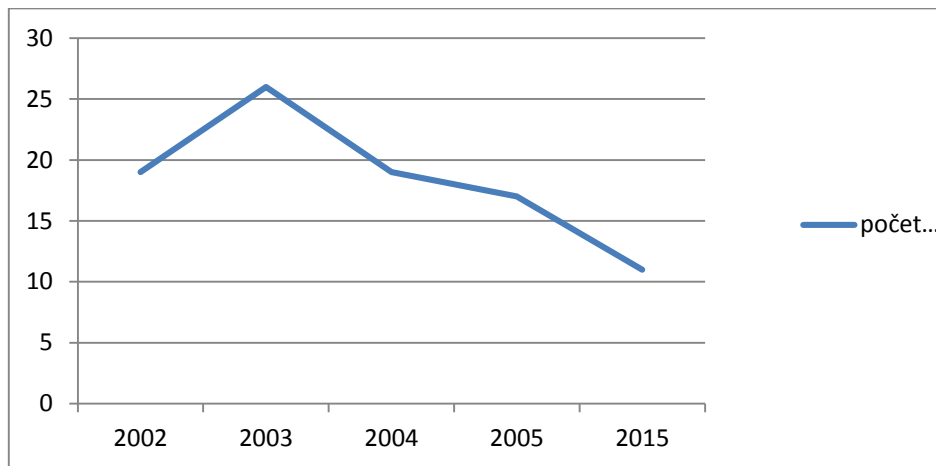
Roky	2002	2003	2004	2005	2015
Ženy	8	10	8	8	5
Muži	11	16	11	9	6



Spolu	19	26	19	17	11
-------	----	----	----	----	----

Zdroj: ŠÚ SR – KS Banská Bystrica

Graf 3: Vývoj nezamestnanosti v rokoch 2002-2015



Zdroj: ŠÚ SR – KS Banská Bystrica a obec

C. ROZPOČET OBCE, ŠTRUKTÚRA MAJETKU A CUDZÍCH ZDROJOV

Obecná samospráva môže ovplyvniť ekonomický rozvoj v obci viacerými spôsobmi:

- finančnými zdrojmi, ktorými disponuje v príjmovej časti rozpočtu, v mimorozpočtových fondoch a ich racionálnym využívaním,
- majetkom, ktorým disponuje a ktorý používa na zabezpečenie výkonu obecnej samosprávy,
- vytváraním podmienok pre rozvoj podnikania v obci pre podnikateľské subjekty budovaním technickej infraštruktúry, využívaním regulačných ekonomických a iných nástrojov,
- koordinačnou činnosťou, ktorou môže usmerňovať a ovplyvňovať podnikateľské aktivity a aj ostatných podnikateľských subjektov v obci a v jej okolí.

Priamo môže obec ovplyvňovať ekonomický rozvoj v obci prostredníctvom rozpočtu a využitia obecného majetku. Fiškálna decentralizácia prebiehajúca v ostatnom období spolu s postupným prenesením kompetencií na vyššie územné celky a obecné samosprávy výrazne zvyšujú zodpovednosť obecnej samosprávy a rozširujú oblasti, v ktorých môže obec plniť svoje úlohy.

Ročný rozpočet obce je základným finančným plánom, ktorý obec každoročne vypracováva a schvaľuje. V ročnom rozpočte vystupujú dve základné zložky a to ročné rozpočtové príjmy a ročné rozpočtové výdaje.

Príjmy rozpočtu obce sú rozdelené do viacerých položiek:

- podielové dane – tvoria rozhodujúcu zložku príjmov obce, určujú podiel obce na daniach štátneho rozpočtu,
- miestne dane a poplatky,





- príjmy z využívania obecného majetku,
- predaj obecného majetku,
- dotácie,
- bankové úvery.

Výdaje rozpočtu obce sa delia do položiek:

- **bežné výdavky normatívne** – mzdy, poisťné, prevádzka
- **bežné výdavky nenormatívne** – napr. obchodné výdavky, výdavky na dopravu žiakov, asistenciu učiteľov, na čiastočnú kompenzáciu objektívnych znevýhodnením,
- **kapitálové výdavky** – rekonštrukcia objektov, riešenie havarijných situácií, rozvojové projekty.

Tabuľka 9 : Obecný rozpočet v rokoch 2006 – 2014

Rozpočet obce	2006	2007	2008	2009	2010	2011	2012	2013	2014
Príjmy (tis. Sk/EUR)	1386	1297	1419	63845	180839	40699	34758	47415	226641
Výdaje (tis. Sk/EUR)	1191	1207	1186	62255	180643	38594	34742	44987	222682
Saldo (tis. Sk/EUR)	195	90	233	1590	196	2105	16	2428	3959

Zdroj: OcÚ Uňatín

4. SOCIÁLNA INFRAŠTRUKTÚRA OBCE

Občianska vybavenosť, resp. sociálna infraštruktúra vytvára v obci podmienky pre kvalitu života obyvateľstva. Preto snaha a zámery obce Uňatínsmerujú predovšetkým k rozvoju sociálnej infraštruktúry, aby mohla vytvárať kvalitnú spoločenskú, kultúrnu a obytnú funkciu.



A. DOMOVÝ A BYTOVÝ FOND



Domový a bytový fond obce ovplyvňujú priamo demografický vývoj obce. Kvalita bývania pôsobí ako základný faktor aj pre rozvoj obce a spolu s infraštruktúrou naplňa obytnú funkciu obce. Keďže počet obyvateľov klesá aj z dôvodu nedostatku možností bývania, je v záujme obce udržať v nej mladé rodiny formou vytvárania podmienok v oblasti bytovej a občianskej vybavenosti.

V obci bol podľa výsledkov sčítania k 21.5.2011 nasledovný stav bytového fondu – 77 rodinných domov, z toho bolo 53 trvale obývaných. Z obývaných bytových jednotiek bolo 54 v súkromnom a 2 v obecnom vlastníctve. Priemerný vek bytového fondu je 44 rokov, čo je porovnateľné s ukazovateľmi okresného mesta Krupina.



Tabuľka 10: Domy, byty a ukazovatele bývania v obci Uňatín v roku 2011

Počet	Rodinné domy	Bytové domy	Ostatné budovy	Domový fond spolu
Domov spolu	77	0	0	77
Trvale obývaných domov	53	0	0	53
v %	100	0	0	100
v tom vlastníctvo:				
štátu	-	-	-	-
bytového družstva	-	-	-	-
obce	2	0	0	2
fyzickej osoby	54	0	0	54
právnickej osoby	-	-	-	-
ostatných	-	-	-	-
s 1-2 nadzemnými podlažiami a nezistené	56	0	0	56
s 3-4 nadzemnými podlažiami	-	-	-	-
s 5+ nadzemnými podlažiami	-	-	-	-
Ubytovacích zariadení bez bytu	-	-	-	-
Neobývaných domov	22	0	0	22
z toho: určených na rekreáciu	3	0	0	3
Priemerný vek domu	44	-	-	44
Bytov spolu	7+	0	0	79
v tom: trvale obývané	55	0	0	55
v %	100	0	0	100
z toho družstevné	-	-	-	-
byty vo vlastníctve občana v bytovom dome	-	-	-	-
neobývané	24	0	0	24
neobývané z dôvodu zmeny užívateľa	-	-	-	-
neobývané, určené na rekreáciu	2	0	0	2
neobývané, uvoľnené na prestavbu	-	-	-	-
neobývané, nespôsobilé na bývanie	12	0	0	12
neobývané po kolaudácii	-	-	-	-
neobývané v pozostalostnom alebo súdnom konaní	5	0	0	5
neobývané z iných dôvodov	5	0	0	5
nezistené	-	-	-	-
Trvale obývané byty:				
Materiál nosných múrov: kameň, tehly	58	0	0	58
drevo	-	-	-	-
nepálené tehly	-	-	-	-
ostatné a nezistené	-	-	-	-
Veľkosť bytu: 1 obytná miestnosť	3	0	0	3
2 izby	16	0	0	16
3 izby	21	0	0	21
4 izby	9	0	0	9
5+ izieb	9	0	0	9
Bývajúcich osôb	193	0	0	193
Počet CD	65	0	0	65
Počet HD	61	0	0	61
Obytné miestnosti	185	0	0	185
Počet osôb na 1: byt	3,33	-	-	3,33
obytné miestnosti	1,04	-	-	1,04
CD	2,97	-	-	2,97
HD	3,16	-	-	3,16
Obytná plocha bytu v m ²				
Celková plocha bytu v m ²	3 476	0	0	3 476
Priemerný počet:	5 913	0	0	5 913
- m ² obytnej plochy na 1 byt				
- m ² celkovej plochy na 1 byt	59,9	-	-	59,9
- m ² obytnej plochy na 1 osobu	101,9	-	-	101,9
- obytných miestností na 1 byt	18	-	-	18

Zdroj: ŠÚ SR – KS Banská Bystrica

B. ŠKOLSTVO



V obci sa v súčasnosti nenachádza žiadne predškolské ani školské zariadenia. Základná škola bola zrušená v roku 1975 pre malý počet žiakov, a taktiež materská škola z rovnakého dôvodu v roku 1989. Od tých čias nie je v obci žiadne školstvo. V súčasnej dobe uňatínske deti chodia do materskej a základnej školy autobusom na Bzovík.

C. ZDRAVOTNÁ A SOCIÁLNA STAROSTLIVOSŤ

Zdravotnícku starostlivosť zabezpečuje v okrese Nemocnica s poliklinikou v Krupine. Všeobecný lekár prvého kontaktu pre väčšinu obyvateľov našej obce, ako aj zubný lekár a lekárne majú sídlo v obci Bzovík.

V okrese sú dva domovy dôchodcov – Krupina a Terany s kapacitou 150 lôžok. Detský domov v obci Cerovo bol v roku 2006 zrušený, o prácu prišlo cca 20 osôb. Na území okresu nie je zariadenie pre zdravotne postihnutých občanov, a preto sa nahrádza opatrovateľskou službou. V prípade záujmu občanov o takýto druh služby žiadateľ osloví Spoločnú úradovňu v Krupine.

5. TECHNICKÁ INFRAŠTRUKTÚRA OBCE

Technická infraštruktúra predstavuje veľmi dôležitý faktor pôsiaci na ekonomický rozvoj obce. Vytvára podmienky pre kvalitné bývanie obyvateľstva, rozvoj podnikateľských aktivít v obci a okolí a poskytuje dôležité služby pre obyvateľov.

A. ENERGETICKÉ SIETE

Elektrická energia

Prevádzkovateľom elektrickej siete v obci je Stredoslovenská energetika, a.s.. Elektrické siete sú vybudované predovšetkým pozdĺž miestnych komunikácií na celom území obce. Sú umiestnené vzdušným vedením na betónových stĺpoch.

Plynofikácia

Obec Uňatín nie je v súčasnosti plynofikovaná. O zavedení plynofikácie obec v blízkej budúcnosti neuvažuje.

B. INŽINIERSKE SIETE

Inžinierske siete vytvárajú základný predpoklad pre rozvoj podnikateľských aktivít v obci. Ide o finančne náročné investície, pre ktoré obec nedisponuje dostatočnými finančnými prostriedkami. V obci nie sú inžinierske siete vybudované kompletne a v budúcnosti sa počíta s ich dobudovaním.

Vodovod a kanalizácia

Obec zabezpečuje pitnú vodu pre obyvateľov obce vybudovanou vodovodnou sieťou, ktorá je pod správou Stredoslovenskej vodárenskej spoločnosti a.s., odštepnej závod Zvolen. Vzhľadom k jej súčasnému technickému stavu uvažuje s kompletnou rekonštrukciou vodovodného potrubia obce.



Obec nemá v súčasnej dobe vybudovanú kanalizáciu. Nad realizáciou takého finančne náročného zámeru uvažuje iba v prípade vzájomnej spolupráce s obcami Mikroregiónu Krupinská planina. V súčasnosti je odvádzanie odpadových vôd riešené väčšinou vybudovanými septikmi.

Dopravné siete a dopravné systémy

Verejnú dopravnú sieť v obci zabezpečuje autobusová a cestná doprava. Verejnú dopravu zabezpečuje SAD Zvolen š.p., ale intenzitu autobusovej dopravy považuje za nepostačujúcu.

Cez územie obce prechádza cesta III. triedy. Údržba miestnych komunikácií je realizovaná z finančných prostriedkov cestného fondu obce, čo je ale pre udržanie dobrého stavu miestnych komunikácií nedostačujúce. Aj napriek snahe obce a obyvateľov je stav miestnych komunikácií podpriemerný, preto predpokladá obec v budúcnosti nutnosť resp. potrebu investovať do opravy komunikácií a technológie pre zimnú údržbu.

C. ODPADOVÉ HOSPODÁRSTVO

Obec Uňatín má vyriešené odpadové hospodárstvo na základe zmluvných vzťahov s obcou Bzovík, ktorá zabezpečuje zvoz a uskladnenie zmesového komunálneho odpadu a so spoločnosťou ENZO-VERONIKA-VES a.s. Dežerice, ktorá je odberateľom jednej vyseparovanej zložky odpadu – plastov (1 x mesačne).

6. SPOLOČENSKÉ A KULTÚRNE AKTIVITY V OBCI

A. SPOLOČENSKÝ A KULTÚRNY ŽIVOT V OBCI

Na organizácii spoločenského života sa priamo podieľa aj obec, a to nielen poskytovaním priestorov pre jednotlivé podujatia, ale taktiež spolupodielaním na organizovaní kultúrnych podujatí. Obec sa zúčastňuje na príprave spoločenských a kultúrnych podujatí miestneho charakteru, a to predovšetkým pri organizovaní akcií súvisiacich so sviatkom Deň matiek, Deň detí, fašiangy, Mikulášske posedenie, silvestrovská zábava a pod..



K rozvíjaniu spoločenského života v obci výrazne napomáha aj miestne občianske združenie „Nádej v Uňatíne“. Kultúrne a športové podujatia sú financované z rozpočtu obce a súkromnými sponzormi.

Vzhľadom na rozlohu a počet obyvateľov obce je počet organizovaných kultúrnych a športových podujatí dostatočný. Pre ďalšie kultúrne vyžitie občania využívajú podujatia v priľahlých obciach, prípadne v okresnom meste.



7. CESTOVNÝ RUCH

Cestovný ruch je významným a nepopierateľným aspektom ekonomického rozvoja príslušného regiónu, pretože vytvára pracovné príležitosti pre skupiny obyvateľov, zvyšuje príjmy, stimuluje kapitálové investície, vytvára príležitosti pre rozvoj malých a veľkých podnikov.



Vzhľadom k zjednodušeniu aktivít regiónu v oblasti cestovného ruchu boli založené inštitúcie cestovného ruchu Krupinskej planiny, ktoré zastupuje Hontianske združenie turizmu so sídlom v Krupine a Mikroregión Krupinská planina. Obe inštitúcie boli založené s cieľom koordinácie

aktivít cestovného ruchu za účelom rozvoja cestovného ruchu v regióne. Majú však aj viaceré odlišných znakov, medzi ktoré patrí najmä územná pôsobnosť a partneri, ktorí sa na fungovaní združení podieľajú.

Hontianske združenie turizmu (vznik 1999) združuje občianske združenia, fyzické a právnické osoby na celom území regiónu Hont a medzi jeho hlavné úlohy patrí vytvoriť partnerstvo medzi všetkými podnikateľmi zainteresovanými na rozvoji cestovného ruchu v regióne.



Na druhej strane, Mikroregión Krupinská planina vznikol ako partnerstvo miestnej samosprávy, občianskych združení a fyzických osôb. Jeho územná pôsobnosť je menšia, zastrešuje

15 sídiel mikroregiónu, ktorého súčasťou je aj naša obec Uňatín. Základnou úlohou združenia je vytvárať podmienky na všestranný rozvoj územia v súlade so špecifickými podmienkami ochrany prírody v mikroregióne a cieľavedomý a koordinovaný postup pri tvorbe koncepcie rozvoja mikroregiónu.

Vzhľadom na rôznorodosť nášho územia sa budeme snažiť v spolupráci s Mikroregiónom Krupinská planina vytvoriť podmienky pre rozvoj cestovného ruchu v obci a okolí a umožníme podnikateľským subjektom pôsobiacim v oblasti cestovného ruchu realizovať svoju činnosť v danej lokalite. Dôsledkom našich aktivít bude zvýšenie ekonomického rozvoja obce, ktorý patrí medzi strategické ciele obecnej samosprávy.

V roku 2015 vzniklo občianske združenie Miestna akčná skupina Hontiasko-Novohradské partnerstvo so sídlom v Bzovíku, ktorého poslaním je zabezpečovať rozvoj vidieka a obcí. Obec Uňatín je jeho členom. V súčasnej dobe pripravuje združenie Stratégiu miestneho rozvoja, na základe ktorej chce čerpať prostriedky na rozvoj vidieka prostredníctvom programu Leader.



III. SWOT ANALÝZA OBCE UŇATÍN

SWOT analýza obce Uňatín bola použitá ako metóda, ktorá vychádza:

- z analýzy doterajšieho vývoja,
- súčasného stavu obce s uvedením jeho silných stránok,
- súčasného stavu obce s uvedením jeho slabých stránok,
- jeho potenciálnych rozvojových zdrojov – príležitostí (šanci),
- jeho potenciálnych ohrození rozvojových zámerov – hrozieb (rizík).

Pre definovanie základných prvkov SWOT analýzy obce boli využité:

- poznatky z doterajšieho vývoja a súčasného stavu vybavenia obce,
- rozvojové zámery obce,
- strategické ciele, ich priority a opatrenia.

Silné stránky obce predstavujú potenciálne faktory ďalšieho rozvoja obce vo všetkých základných oblastiach. Vytvárajú východiskovú základňu pre stanovenie reálnych rozvojových cieľov.

Slabé stránky obce predstavujú limitujúce faktory rozvojových zámerov a oblastí, na ktoré treba sústrediť pozornosť orgánov samosprávy.

Príležitosti (šance) sú faktormi, ktoré umožňujú pri ich využití naplnenie rozvojových zámerov obce, ich reálnosť a urýchlenie. Poznanie reálnych príležitostí je východiskom stanovenia splniteľných rozvojových cieľov.

Ohrozenia (riziká) predstavujú skutočnosti, ktoré môžu negatívne ovplyvniť resp. spomaliť realizáciu strategických cieľov rozvoja obce. Dôsledná analýza možností vzniku rizík na celospoločenskej i komunálnej úrovni predstavuje predovšetkým analýzu možností pri zabezpečovaní finančných zdrojov.

POLOHA OBCE A VÄZBA NA VONKAJŠIE OKOLIE	
SILNÉ STRÁNKY	SLABÉ STRÁNKY
<ul style="list-style-type: none">- <i>výhodná poloha obce vzhľadom na blízkosť k jednému z hlavných uzlov regiónu – k mestu Krupina,</i>- <i>priaznivé podmienky obce pre rozvoj sociálnej, spoločenskej a kultúrnej funkcie,</i>- <i>priaznivé podmienky obce pre rozvoj obytnej funkcie</i>	<ul style="list-style-type: none">- <i>neusporiadaná urbanistická štruktúra obce,</i>- <i>nejasné vlastnícke pomery u niektorých pozemkov v katastrálnom území,</i>- <i>katastrálne územie obce má horský charakter</i>
PRÍLEŽITOSTI	OHROZENIA
<ul style="list-style-type: none">- <i>využitie katastrálneho územia obce pre bytovú,</i>	<ul style="list-style-type: none">- <i>nedostatok vlastných i verejných finančných</i>



<p>občiansku, spoločenskú i podnikateľskú výstavbu,</p> <ul style="list-style-type: none">- možnosť kooperácie riešenia otázok a problémov regionálneho charakteru s okolitými obcami,- možnosť využitia prírodného a vidieckeho prostredia na agroturistické aktivity a vidiecky turizmus	<p>zdrojov na financovanie projektov v rámci dopravnej infraštruktúry a občianskej vybavenosti</p>
ENVIRONMENTÁLNE A ŽIVOTNÉ PROSTREDIE OBCE	
SILNÉ STRÁNKY	SLABÉ STRÁNKY
<ul style="list-style-type: none">- blízkosť prírodných prvkov a horského prostredia,- dostatok priestorov pre budovanie tzv. zelených zón rekreácie a oddychu,- dostatok podzemnej vody	<ul style="list-style-type: none">- všeobecný nezáujem obyvateľstva na zlepšovaní ŽP a odstraňovaní príčin,- existencia zdrojov znečisťujúcich povrchové a podzemné vodné zdroje,- všeobecne nízka miera vynútiteľnosti práva v oblasti ochrany a udržateľnosti ŽP,- nevyužitie výhodného prostredia, najmä v okolí obce pre budovanie zón rekreácie a oddychu
PRÍLEŽITOSTI	OHROZENIA
<ul style="list-style-type: none">- využitie prírodného potenciálu na vytváranie a zveľaďovanie existujúcich rekreačných zón,- dohoda, partnerstvo obce s ohrozovateľmi životného prostredia,- rozšírenie separovaného zberu odpadov a ich zhodnocovania, likvidácia divokých skládok,- zvýšiť vedomie obyvateľstva vo sfére ŽP	<ul style="list-style-type: none">- ohrozovanie obce prašnosťou a znečisťovaním ovzdušia vplyvom budovania technickej infraštruktúry,- ohrozovanie čistoty spodných vôd žumpami pri rodinných domoch,- vytváranie nepovolených divokých skládok odpadu
TECHNICKÁ INFRAŠTRUKTÚRA	
SILNÉ STRÁNKY	SLABÉ STRÁNKY
<ul style="list-style-type: none">- vybavenosť zásobovania obce pitnou vodou,- dostatok priestorov pre budovanie bytovej a technickej infraštruktúry	<ul style="list-style-type: none">- zlý stav miestnych komunikácií,- neustála potreba investícií na údržbu a modernizáciu zariadení technickej infraštruktúry,- nevybudovaná kanalizácia a plynofikácia v obci,- zastaralosť obecných budov,- nedostatočná obchodná sieť (predaj a rozmanitosť tovaru)
PRÍLEŽITOSTI	OHROZENIA
<ul style="list-style-type: none">- vybudovanie individuálnej kanalizácie v obci,- rekonštrukcia vodovodnej siete v celej obci,	<ul style="list-style-type: none">- nedostatok vlastných zdrojov na financovanie našich zámerov,



<ul style="list-style-type: none">- rekonštrukcia miestnych komunikácií, rekonštrukcia zastávky,- úpravy obecných verejných priestranstiev, výsadba okrasnej zelene,- rekonštrukcia verejného osvetlenia,- rekonštrukcia a modernizácia vnútorného vybavenia obecných budov	<ul style="list-style-type: none">- nepripravenosť projektov na získanie finančných zdrojov z fondov EÚ a SR,- narušovanie urbanistickej štruktúry a vzhľadu obce starými, najmä hospodárskymi budovami
SOCIÁLNA (OBČIANSKA) INFRAŠTRUKTÚRA	
SILNÉ STRÁNKY	SLABÉ STRÁNKY
<ul style="list-style-type: none">- dobrá úroveň bytovej vybavenosti obce,- bytový fond je tvorený len rodinnými domami,- zabezpečenie plnenia úloh v oblasti sociálnej starostlivosti	<ul style="list-style-type: none">- malý záujem občanov o prestavbu, nadstavbu, rekonštrukcie rodinných domov,- neúplný základný sortiment ponuky tovarov a služieb v obci,- nevybudované zdravotnícke zariadenia,- neexistujúce školské zariadenia v obci
PRÍLEŽITOSTI	OHROZENIA
<ul style="list-style-type: none">- príprava projektov, vybudovanie, prípadne rekonštrukcia komunitných centier obce – napr. kultúrny dom a pod.- pripravenosť obce k rozvoju bytovej, podnikateľskej a občianskej infraštruktúry,- rozšírenie ponuky tovarov a služieb, skvalitneniu sortimentu a kvality	<ul style="list-style-type: none">- stav prípravy projektov pre jednotlivé zámery a nedostatok finančných zdrojov,- prípadná neúspešnosť projektov pre riešenie rozvoja občianskej infraštruktúry,- vysoký stupeň opotrebenia jednotlivých obecných objektov, potreba údržby, opráv, rekonštrukcií, ako aj zlepšenia vnútorného vybavenia
DEMOGRAFICKÝ VÝVOJ A ĽUDSKÉ ZDROJE	
SILNÉ STRÁNKY	SLABÉ STRÁNKY
<ul style="list-style-type: none">- takmer jednotná národnostná a náboženská štruktúra obyvateľstva,- možnosť vzdelávania detí v obci Bzovík,- možnosť využitia dopravného spojenia do zamestnania a škôl,- zlepšovanie vekovej štruktúry obyvateľstva,- pomerne vysoká zamestnanosť v obci.	<ul style="list-style-type: none">- nepriaznivá vzdelanostná štruktúra v obci (prevaha základného a učňovského vzdelania),- nedostatok pracovných príležitostí priamo v obci.
PRÍLEŽITOSTI	OHROZENIA
<ul style="list-style-type: none">- podpora bytovej výstavby, rast bytového fondu obce, najmä pre mladé rodiny,- vybudovanie nových zariadení občianskej vybavenosti,- obnova prípadne vybudovanie nových zón	<ul style="list-style-type: none">- nepriaznivý ekonomický a sociálny vývoj v spoločnosti, ohrozené existenčné podmienky pre zabezpečenie rodiny,- nezamestnanosť, odchádzanie za prácou,- nepriaznivá veková a vzdelanostná štruktúra



<p>oddychu – parkov,</p> <ul style="list-style-type: none">- výstavby viacúčelového športového ihriska (tenis, volejbal, detské ihrisko, ...)	obyvateľstva (rast indexu starnutia)
ZÁUJMOVÉ ZDRUŽENIA, KULTÚRNE A SPOLOČENSKÉ AKTIVITY	
SILNÉ STRÁNKY	SLABÉ STRÁNKY
<ul style="list-style-type: none">- existencia kultúrneho objektu v obci,- tradícia v organizovaní kultúrnych podujatí,- spoluúčasť miestneho občianskeho združenia „Nádej v Uňatíne“	<ul style="list-style-type: none">- nedostatočná zapojenosť podnikateľských subjektov na kultúrno-spoločenských akciách,- upadanie záujmu o tradičné obecné kultúrno – spoločenské podujatia
PRÍLEŽITOSTI	OHROZENIA
<ul style="list-style-type: none">- zapojenie všetkých vekových zložiek obyvateľstva na záujmových aktivitách obce,- poskytovanie obecných priestorov pre stretávanie a organizovanie kultúrnych podujatí,- pokračovanie v tradíciách obce v organizovaní kultúrnych a spoločenských podujatí	<ul style="list-style-type: none">- nedostatok finančných zdrojov na splnenie spoločenských, kultúrnych a športových zámerov,- stagnujúci, prípadne nepriaznivý demografický vývoj (veková štruktúra),- slabší záujem, najmä mladších občanov o činnosť v záujmových združeniach v obci
EKONOMICKÉ PODMIENKY A PODNIKATEĽSKÉ PROSTREDIE	
SILNÉ STRÁNKY	SLABÉ STRÁNKY
<ul style="list-style-type: none">- predpoklady rozvoja podnikania a rozširovania obchodu a služieb pre občanov v obci,- vysporiadanie pozemkového vlastníctva,- dostatok pozemkov pre výstavbu objektov bytovej a občianskej vybavenosti obce,- priaznivý podiel ekonomicky aktívneho obyvateľstva,- obecný majetok, možnosti jeho efektívnejšieho využitia, vrátane podnikania s ním	<ul style="list-style-type: none">- potreba využitia verejných zdrojov a úverových prostriedkov (EÚ, SR),- nepripravené projektové dokumentácie k žiadostiam zo štrukturálnych fondov EÚ,- nízka finančná a daňová sila obce,- vysoký stupeň opotrebenia obecného majetku
PRÍLEŽITOSTI	OHROZENIA
<ul style="list-style-type: none">- zvýšenie finančnej a daňovej sily obce,- priaznivé predpoklady pre čerpanie zo štrukturálnych fondov EÚ,- racionalizačné opatrenia a program úspory nákladov v samospráve a obecných budovách	<ul style="list-style-type: none">- nedostatok finančných prostriedkov na rozvoj obce,- neúspešné projekty na čerpanie finančných prostriedkov z rozpočtu SR a EÚ,- nepriaznivé vplyvy technickej infraštruktúry na životné prostredie obce,- celkový rast nákladov na činnosť samosprávy, najmä rast cien energií, služieb, nákladov na verejné účely obce a pod.



SWOT analýza silných a slabých stránok, príležitostí a ohrození poskytla prehľad potenciálnych obmedzení i možností pri ďalšom rozvoji obce. Jej zhodnotenie umožnilo stanoviť nevyhnutné priority strategických cieľov v jednotlivých oblastiach a prijať opatrenia na zabezpečenie ich dosiahnutia. Analýza príležitostí a ohrození umožnila odhaliť doteraz nevyužitú šancu a súčasne definovať riziká, s ktorými sa samospráva môže v ďalšom období stretnúť.

IV. ROZVOJOVÁ VÍZIA OBCE

Rozvojová vízia obce predstavuje takmer zidealizované predstavy obyvateľov obce i manažmentu obecnej samosprávy o tom, ako by obec v dlhodobom horizonte mala vyzeráť, ako by mali jej obyvatelia v nej žiť, ako by sa mali v obci cítiť, akú kvalitu života by im obec mala v budúcnosti ponúknuť. Je to vízia predovšetkým pre ekonomicky aktívnu a mladú generáciu obce, ale i vízia pre pokojný a zabezpečený život občanov v poproduktívnom veku.

Rozvojová vízia obce je prvým krokom pre stanovenie žiadaných rozvojových potrieb a vo vecnej rovine slúži na stanovenie dlhodobých i krátkodobých cieľov, priorít a opatrení, ktoré sa v dlhodobom programovom dokumente obce ďalej rozpracovávajú do konkrétnej vecnej podoby.

Vízia obce je v súlade s predstavami obyvateľov vyslovených v ankete, na verejných zhromaždeniach občanov i pri iných príležitostiach a aj zo zámermi obecnej samosprávy a jej volených predstaviteľov. Vízia je predstava občanov o tom, ako by mala obec vyzeráť o desať rokov, kde by sa v miere rozvoja mala nachádzať.

VÍZIA OBCE

Obec Uňatín má potenciálne predpoklady byť pre svojich občanov miestom pre pokojné bývanie, v zdravom a čistom prostredí. Cieľom je postupné využitie prírodného potenciálu obce so zabezpečením jej ekologickej stability, vybudovanie obce urbanisticky usporiadanej, zabezpečenej bytovou a občianskou vybavenosťou, s potrebnou technickou a sociálnou infraštruktúrou. Naplnenie rozvojovej vízie by malo priniesť nové možnosti pre rozvoj podnikania, vznik pracovných príležitostí v obci a jej okolí, priaznivé podmienky pre materiálne zabezpečený a duchovne bohatý život. Obec by mala poskytovať svojim obyvateľom priaznivé podmienky pre záujmové, kultúrne, športové a iné vyžitie, ako aj možnosti oddychu a rekreácie, pri primeranom zdravotnom a sociálnom zabezpečení. Neoddeliteľnou súčasťou rozvojovej vízie obce je i vybudovanie občianskej spoločnosti na princípoch spolužitia aktivity a solidarity, s dobrými medziludskými vzťahmi.

Občania obce Uňatín budú žiť v obci s dobrou základnou infraštruktúrou a možnosťami trávenia voľného času pre mladých ale i starších. Obec bude aktívne ponúkať jedinečné danosti v oblasti vidieckej turistiky.

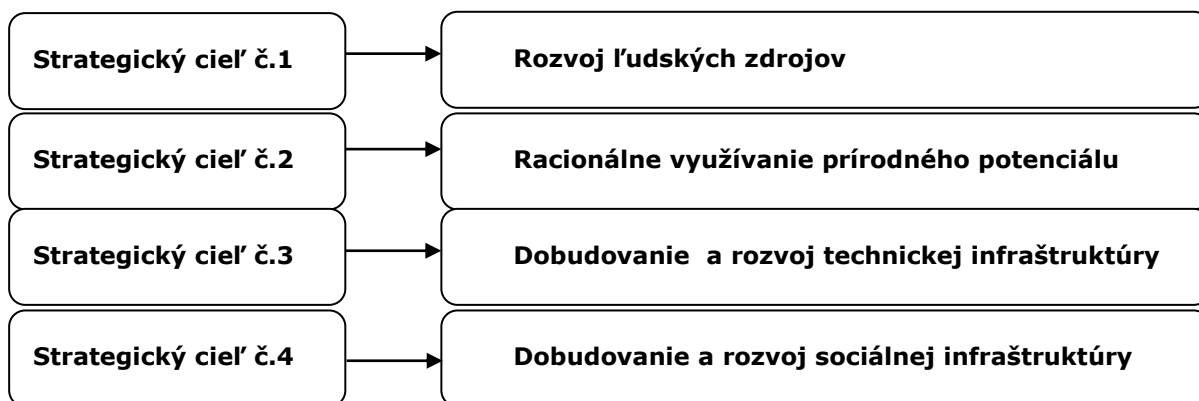


V. STRATEGICKÉ CIELE, PRIORITY A OPATRENIA

Naplnenie dlhodobej vízie rozvoja obce Uňatín vedie cez stanovenie a plnenie strategických cieľov rozvoja obce, ich priorít a opatrení. Tieto boli stanovené predovšetkým na základe problémov, ich príčin a dôsledkov v súčasnom stave obce.

Pre naplnenie dlhodobej vízie boli v PRO obce Uňatín stanovené nasledovné strategické ciele:

Schéma strategických cieľov PRO obce Uňatín:



Základným predpokladom pre splnenie stanovených cieľov je získanie potrebných finančných zdrojov na konkrétne projekty. Ide najmä o financie z verejných fondov, resp. z fondov Európskej únie. Ďalším predpokladom pre úspešné splnenie strategických cieľov je dôsledné vypracovanie a predkladanie programových zámerov a zdôvodnených žiadostí o pridelenie nenávratných finančných prostriedkov na príslušné inštitúcie.

A. CIEĽ 1: ROZVOJ ĽUDSKÝCH ZDROJOV

Priorita 1: Podpora priaznivého demografického vývoja v obci

Opatrenie 1.1: Vysporiadanie pozemkového vlastníctva na pozemkoch preurčených k bytovej výstavbe

Opatrenie 1.2: Podpora všetkých foriem bytovej výstavby, pomoc pri stavebnom konaní, najmä mladým obyvateľom obce

Opatrenie 1.3: Zvyšovanie úrovne občianskej vybavenosti obce v oblasti obchodu, služieb, kultúrneho a športového vyžitia obyvateľov

Opatrenie 1.4: Vybudovanie multifunkčného športového areálu – detské ihrisko, tenis, volejbal atď.

Opatrenie 1.5: Vytváranie podmienok a príťažlivosti prostredia obce pre záujemcov o prisťahovanie do obce a trvalý pobyt v nej

Priorita 2: Zlepšovanie podmienok pre ekonomickú aktivitu obyvateľov, rozvoj podnikania

Opatrenie 2.1: Rozšírenie trhu práce spoluprácou s investormi v okolí obce a okresného mesta

Opatrenia 2.2: Podpora podnikania v obci a v blízkom okolí (poskytovaním obecných priestorov do prenájmu, predajom obecných pozemkov a pod.)



Priorita 3: Vytváranie podmienok a podpora činnosti záujmových spolkov a občianskych združení, rozvíjanie kultúrnych, športových a spoločenských tradícií v obci

Opatrenie 3.1: Vytváranie priestorových podmienok pre klubovú činnosť záujmových združení a spolkov obyvateľov obce

Opatrenie 3.2: Príprava projektovej dokumentácie, výber dodávateľa prác a vybudovanie univerzálneho športového areálu – detské ihrisko, tenis, volejbal atď.

Opatrenie 3.3: Udržiavanie a rozvoj kultúrnych, spoločenských a iných dlhodobých tradícií obce, ich propagácia, podpora a pomoc organizátorom

B. CIEĽ 2: RACIONÁLNE VYUŽÍVANIE PRÍRODNÉHO POTENCIÁLU

Priorita 1: Formovanie obrazu krajiny, priestorové a funkčné usporiadanie územia obce

Opatrenie 1.1: Usporiadanie vlastníckych vzťahov k pozemkom obce, hospodársko – technická úprava pozemkov a ich sceľovanie za účelom ich využitia pre výstavbu

Opatrenie 1.2: Stanovenie záväzných regulatívov na ochranu životného prostredia, zákona o pôde a jej ochrane, pri využívaní územia obce

Priorita 2: Environmentálna zabezpečenosť a ekologická stabilita územia obce a okolia, zdravé životné prostredie

Opatrenie 2.1: Sledovanie dopadov vyplývajúcich z bežného diania obce na životné prostredie

Opatrenie 2.2: Stanovenie záväzných regulatívov ochrany životného prostredia a sankčných opatrení pri ich nedodržaní

Priorita 3: Vytvorenie rekreačných zón, rozvoj turizmu a cestovného ruchu

Opatrenie 3.1: Projekt vytvorenia tzv. zelených zón oddychu a rekreácie na území obce

Opatrenie 3.2: Realizácia parkových úprav v obci

Priorita 4: Odpadové hospodárstvo obce

Opatrenie 4.1: Rozšírenie separovaného zberu domového odpadu aj o biologicky rozložiteľný odpad a zabezpečenie jeho zhodnocovania

Opatrenie 4.2: Zmluvné zabezpečenie odberu vyseparovaných zložiek odpadu, nákup kontajnerov na separáciu odpadu

Opatrenie 4.3: Zabezpečenie likvidácie veľkého komunálneho odpadu v obci, zamedzenie a sankcionovanie vzniku divokých skládok

C. CIEĽ 3: DOBUDOVANIE A ROZVOJ TECHNICKEJ INFRAŠTRUKTÚRY

Priorita 1: Vybudovanie vodovodu a kanalizácie v obci

Opatrenia 1.1: Príprava, vypracovanie projektovej dokumentácie a rekonštrukcia vodovodných potrubí



Opatrenie 1.2: Príprava, vypracovanie projektovej dokumentácie a vybudovanie kanalizácie v obci

Priorita 2: Príprava a budovanie inžinierskych sietí obce pre budúcu bytovú a podnikateľskú výstavbu

Opatrenie 2.1: Príprava projektov a budovanie inžinierskych sietí pre bytovú a občiansku výstavbu v obci

Opatrenie 2.2: Stanovenie regulatívov postupu pri budovaní inžinierskych sietí pre objekty podnikateľských zámerov na území obce

Opatrenie 2.3: Výstavba nových vetiev a prípojok inžinierskych sietí v zmysle potrieb novej bytovej a podnikateľskej výstavby

Priorita 3: Výstavba, rekonštrukcia, opravy a údržba obecných komunikácií, ulíc a chodníkov

Opatrenie 3.1: Zabezpečenie dobrého stavu miestnych cestných komunikácií a natiehnutie nového koberca po celej dĺžke miestnych komunikácií

Opatrenie 3.2: Rekonštrukcia a dobudovanie chodníkov v obci

Opatrenie 3.3: Obnova technologického vybavenia na letnú a zimnú údržbu miestnych komunikácií

Opatrenie 3.4: Rekonštrukcia autobusovej zastávky v obci

Opatrenie 3.5: Udržiavanie a doplnenie dopravného a orientačného značenia popri komunikáciách

Priorita 4: Efektívne využívanie obecných objektov

Opatrenie 4.1: Zavedenie úsporného režimov odbere energií v obecných objektoch vplyvom vykonania tepelno - izolačných prác na uvedených budovách

D. CIEĽ 4: DOBUDOVANIE A ROZVOJ SOCIÁLNEJ INFRAŠTRUKTÚRY

Priorita 1: Nová výstavba a rekonštrukcia bytového fondu obce

Opatrenie 1.1: Podpora individuálnej bytovej výstavby

Opatrenie 1.2: Poskytovanie pozemkov obce predovšetkým mladým rodinám

Priorita 2: Odstránenie neobývaných, starých a nevyhovujúcich stavieb, najmä hospodárskych budov v obci

Opatrenie 2.1: Monitoring neobývaných, starých a nevyhovujúcich stavieb a dohoda s vlastníkmi o ich odstránení

Priorita 3: Rozvoj obchodu a služieb (sortiment a kvalita)

Opatrenie 3.1: Zhodnotenie stavu obchodnej siete a rozšírenie ponúkaného sortimentu Opatrenie 3.2: Zhodnotenie stavu siete služieb v obci a zabezpečenie rozšírenia ich ponuky podľa potrieb obyvateľov

Priorita 4: Obnova obecného majetku

Opatrenie 4.1: Rekonštrukcia existujúceho obecného majetku a modernizácia jeho vnútorného vybavenia

Opatrenie 4.2: Rekonštrukcia verejného osvetlenia v obci



VI. PROGRAMOVÁ A REALIZAČNÁ ČASŤ

PRO obce obsahuje nasledovné časti:

- **analytickú časť** (pozostáva zo situačnej analýzy)
- **strategickú časť** (pozostáva z formulovania vízie, analýzy SWOT, strategických a špecifických cieľov a opatrení)
- **programovú a realizačnú časť** (pozostáva z akčného plánu s časovým harmonogramom a návrhom finančného zabezpečenia)
- **finančnú časť** (finančné zabezpečenie jednotlivých opatrení a aktivít, inštitucionálnej a organizačnej stránky realizácie PRO)

Akčný plán je podkladom k územnému priemetu jednotlivých konkrétnych projektových zámerov. Je to časť realizačná, ktorá pretvorí ciele a opatrenia na konkrétne výstupy investičného a neinvestičného charakteru. Je to krátkodobý plán (najlepšie na obdobie jedného roka), ktorý definuje prvé kroky pri plnení PRO s ohľadom na jej momentálne finančné, personálne a technické kapacity a naliehavosť navrhnutých aktivít. Ide preto o akýsi doplnok k PRO, ktorý je potrebné každoročne aktualizovať. Jeho plnenie by mal zabezpečovať koordináčny tím, prípadne vytvorené pracovné skupiny.

Akčný plán by mal obsahovať:

- zoznam najdôležitejších aktivít a projektov na najbližší rok, ich opis a odhad ich reálnych vyčísliteľných prínosov (napr. tvorba pracovných miest)
- harmonogram krokov, ktoré je potrebné podniknúť na realizáciu naplánovaných aktivít a projektov
- určenie realizačného tímu ku každej aktivite a projektu
- predpokladané zdroje financovania (vlastné a vonkajšie)
- pri aktualizovaných akčných plánoch je potrebné ešte doplniť zhodnotenie plnenia úloh obsiahnutých v predchádzajúcom akčnom pláne, stav naplánovaných projektov, pokrok, ktorý obec pri plnení PRO dosiahla v uplynulom roku
- aktualizáciu faktov v situačnej analýze a analýze SWOT (ak sa medzičasom zmenili východiskové podmienky).

ROZPRACOVANIE AKČNÉHO PLÁNU OBCE

Celkový akčný plán na obdobie 2014-2020 popisuje jednotlivé navrhované opatrenia. V popise je uvedené obdobie, zdroje financovania a tiež zodpovedná organizácia za podanie a realizáciu projektu. Reálnosť splnenia cieľov vychádza z rozpočtového auditu obce jej možností financovania, resp. spolufinancovania jednotlivých projektov. Ďalej je významne ovplyvnená časovým rámcom programovacieho obdobia,



harmonogramom vyhlasovania jednotlivých výziev v rámci Operačných programov a pod. Je rámcovým prehľadom plánovaných opatrení obce Uňatín na celé programovacie obdobie. Odporúčame aby obec zabezpečila vypracovanie akčného plánu, ktoré bude zároveň v súlade aj s vypracovanou projektovou dokumentáciou v prípade investičných aktivít. Rámcové aktivity budú rozpracované do štádia projektového zámeru.

Projektový zámer

A. NÁZOV PROJEKTU
B. PREDKLADATEĽ
<i>1. Názov a adresa predkladateľa projektu:</i>
<i>2. Právna forma:</i>
<i>3. Kontaktná osoba:</i>
<i>4. Partneri projektu:</i>
C. POPIS PROJEKTU
<i>1. Odôvodnenie projektu:</i>
<i>2. Stručná charakteristika projektu:</i>
<i>3. Cieľové skupiny projektu</i>
D. DOBA TRVANIA PROJEKTU (POČET MESIACOV REALIZÁCIE)
E. PRIPRAVENOSŤ PROJEKTU NA REALIZÁCIU
F. ZDROJE FINANCOVANIA PROJEKTU

Pri príprave akčného plánu musia byť zodpovedané nasledovné otázky:

- **ČO** – výber jednotlivých krokov

Rozhodnutie o konkrétnych krokoch (aktivitách, projektoch), ktoré je potrebné realizovať so zameraním na stanovené priority

- **KTO** – stanovenie osobnej alebo inštitucionálnej zodpovednosti



Za každý projekt musí niekto (osoba alebo inštitúcia) prevziať osobnú zodpovednosť. Projekty, za ktoré nebude nikto zodpovedný sa nebudú realizovať.

- **KDE** – určenie miesta realizácie

Výber najvhodnejšieho miesta, kde sa projekt bude fyzicky realizovať.

- **KEDY** – určenie času realizácie

Každý projekt treba naplánovať v reálnom čase, a to nie len termínom realizácie, ale aj potrebného časového rozpätia na realizáciu. Všetky projekty nie je možné realizovať naraz, niektoré musia predchádzať a niektoré budú doplnené počas realizácie.

- **KOLKO** – stanovenie nákladov

Na realizáciu projektov, ako aj mnohých aktivít sú potrebné finančné prostriedky. Aktivity, na ktoré nie sú potrebné financie, treba vyšpecifikovať a tie sa môžu realizovať ako prvé, pokiaľ sa neviažu na iné dôležitejšie aktivity. Financie na realizáciu projektov obyčajne nie sú k dispozícii v plnej výške rozpočtu projektu. Preto tieto finančné prostriedky treba hľadať a vyskladať z rôznych zdrojov.



Súhrnný prehľad projektov obce Uňatín na roky 2014-2020

Zameranie projektu	Predpokladaný termín realizácie	Predpokladané náklady	Hlavný ukazovateľ výsledku	Stav pripravenosti projektového zámeru PD áno/nie	Priorita zámeru (cieľ)
Vypracovanie projektovej dokumentácie pre investičné projekty	2015 - 2020		Počet spracovaných dokumentácií		3
Rekonštrukcia jestvujúcich chodníkov v obci a vybudovanie nových	2015 – 2020		km		3
Úprava verejných priestranstiev v obci, okolo obecného úradu	2015 – 2020		m ² upravenej plochy		1
Vybudovanie detského ihriska	2015 – 2020		Počet ihrísk		1
Vybudovanie oddychovej zóny pri detskom ihrisku (altánok, miesto na posedenie)	2015 – 2020		m ²		2
Rekonštrukcia domu smútku vrátane úpravy okolia	2015 – 2020		m ²		1



Zameranie projektu	Predpokladaný termín realizácie	Predpokladané náklady	Hlavný ukazovateľ výsledku	Stav pripravenosti projektového zámeru PD áno/nie	Priorita zámeru (cieľ)
Rekonštrukcia a prístavba k budove obecného úradu	2015 – 2020		m ²		4
Energetická prestavba obecných budov a využívanie obnoviteľných zdrojov energií	2015 - 2020		MW ušetrenej energie		1
Budovanie sociálnej infraštruktúry v obci	2015 - 2020		Počet miest v zariadeniach		1
Spracovanie propagačného a informačného materiálu o obci	2015 - 2020		Počet kusov		2
Podpora rozvoja cestovného ruchu v obci – budovanie nových ubytovacích kapacít	2015 - 2020		Počet postelí		2
Obnova obecného majetku	2015 – 2020		m ²		1
Rekonštrukcia miestnych komunikácií	2015 – 2020		km		3



Zameranie projektu	Predpokladaný termín realizácie	Predpokladané náklady	Hlavný ukazovateľ výsledku	Stav pripravenosti projektového zámeru PD áno/nie	Priorita zámeru (cieľ)
Zriadenie ľudového domu s možnosťou prezentácie typických remesiel a jedál	2015 – 2020		m ² , počet, počet produktov, počet nových pracovných miest		1
Úprava verejných priestranstiev, vytvorenie oddychových zón a verejnej zelene	2015 - 2020		m ²		1



MERATEĽNÉ UKAZOVATELE – MONITORING

Medzi kľúčové činnosti a procesy nevyhnutné pre správne zabezpečenie implementácie PRO patria aj monitorovanie a hodnotenie na úrovni programu i jednotlivých projektov. Základom nového strategického prístupu v oblasti monitoringu a hodnotenia pre programové obdobie 2014 – 2020 je **dôraz kladený na jasné definovanie cieľov a orientácia na výsledky intervencií**. Jednotné a správne porozumenie nového výsledkovo orientovaného prístupu k politike súdržnosti EÚ je kľúčovým faktorom efektívnej prípravy a realizácie programového obdobia 2014 - 2020. Premenu plánovaných vstupov, výstupov a výsledkov na skutočné vstupy, výstupy a dosiahnuté výsledky prostredníctvom výberu a implementácie projektov možno pozorovať v reálnom čase pomocou monitorovacích mechanizmov. Monitorovanie, ktorého dominantným nástrojom sú merateľné ukazovatele, je teda zamerané predovšetkým na sledovanie efektivity implementačných a riadiacich mechanizmov programu a na dosahovanie cieľov programu. Monitorovanie je systematické a pravidelné zbieranie, analyzovanie a používanie informácií pre účely manažovania a rozhodovania. Monitorovanie splnenia Programu rozvoja obce Uňatín je možné na základe vyhodnotenia výsledkov ukazovateľov za jednotlivé cieľové oblasti. Indikátory budú presne stanovené v jednotlivých realizačných projektoch.

Hodnotenie predstavuje proces, ktorý systematicky skúma prínos z realizácie PRO a jeho súlad s cieľmi stanovenými v PRO a analyzuje účinnosť realizačných procesov a vhodnosť nastavenia jednotlivých opatrení a pripravuje odporúčania na zvýšenie ich efektívnosti. Počas programového obdobia (roky 2014 – 2020) sa odporúča vykonávať priebežné hodnotenia a po ukončení programového obdobia, tzv. následné hodnotenie. Výsledky sa zverejňujú podľa platných predpisov o prístupe k informáciám. Proces hodnotenia z hľadiska jeho vykonávania je rozdelený na interné a externé hodnotenie. Pri internom hodnotení je v procese hodnotenia realizovaný vlastnými (internými) kapacitami subjektu zodpovedného za administratívne zabezpečenie realizácie PRO, naopak na externom hodnotení sa podieľa externý subjekt (iná právnická alebo fyzická osoba).

Priebežné hodnotenie

Proces priebežného hodnotenia má formu série hodnotení, ktorých cieľom je kontinuálne počas implementácie Programu skúmať rozsah, do akého sa využili prostriedky, skúmať efektívnosť a účinnosť programovania a sociálno-ekonomický dopad. Zároveň identifikuje faktory, ktoré prispeli k úspechu alebo neúspechu implementácie Programu vrátane udržateľnosti a identifikovania vhodných postupov. Hodnotenie sa vykonáva systematicky a priebežne počas celého trvania Programu. Priebežné hodnotenia sa odporúča vykonávať raz ročne. Základnými podkladmi pre prípravu hodnotenia sú monitorovacie správy projektov realizovaných v rámci príslušného PRO. Priebežné správy o implementácii sú predkladané obecnému zastupiteľstvu.

Následné hodnotenie

Následné hodnotenie skúma rozsah, v akom sa využili zdroje, účinnosť a efektívnosť programovania a sociálno-ekonomický vplyv. Následné hodnotenie určí faktory, ktoré prispeli k úspechu alebo



neúspechu vykonávania PRO a určí osvedčené postupy. Výstupom následného hodnotenia je Záverečná správa o hodnotení PRO obce Uňatín. Hodnotiace obdobie pri následnom hodnotení predstavuje obdobie celej realizácie PRO, tzv. programové obdobie.

Finančné zabezpečenie jednotlivých opatrení a rámcových aktivít

Finančný plán predstavuje východiská pre financovanie PRO obce Uňatín na roky 2014 - 2020. Východiskami pre stanovenie finančného rámca PRO sú indikatívne finančné požiadavky pre realizáciu konkrétnych projektov (akčné plány). Podrobnejšie informácie o finančnom zabezpečení realizácie konkrétnych projektových návrhov, v súlade s kompetenciami samosprávy, budú súčasťou projektového zásobníka.

V súlade so Zákonom o podpore regionálneho rozvoja (Zákon č. 539/2008 Z. z. o podpore regionálneho rozvoja) je regionálny rozvoj na území SR financovaný z viacerých zdrojov, z ktorých hlavnými zdrojmi sú:

- zdroje štátneho rozpočtu,
- štátnych účelových fondov,
- rozpočty VÚC a rozpočty miestnej samosprávy a
- iné zdroje (PPP, úvery).

Doplnkovým zdrojom finančného zabezpečenia podpory regionálneho rozvoja sú prostriedky Európskej únie na to určené.

VII. MOŽNOSTI ZÍSKANIA ZDROJOV NA REALIZÁCIU AKTIVÍT

Európsky fond regionálneho rozvoja (ERDF)

Európsky fond regionálneho rozvoja (ERDF) sa zameriava na posilnenie hospodárskej, sociálnej a územnej súdržnosti v Európskej únii odstraňovaním nerovností medzi regiónmi. ERDF podporuje regionálny a miestny rozvoj a prispieva tak k všetkým tematickým cieľom podrobným stanovením priorít na zvýšenie dôrazu na:

- výskum, vývoj a inovácie,
- zlepšenie prístupu k informačným a komunikačným technológiám a zvýšenie ich kvality,
- zmenu klímy a prechod na nízkouhlíkové hospodárstvo,
- obchodnú podporu malých a stredných podnikov,
- služby vo všeobecnom hospodárskom záujme,
- telekomunikačnú, energetickú a dopravnú infraštruktúru,
- posilňovanie inštitucionálnych kapacít a účinnej verejnej správy,
- zdravotnícku, vzdelávaciu a sociálnu infraštruktúru,
- udržateľný rozvoj miest.



Posilnenie dôrazu na tematické ciele

Aby sa zaistilo, že sa investície EÚ sústredia na tieto priority, stanovujú sa minimálne pridelené prostriedky v niekoľkých prioritných oblastiach. Napríklad v rozvinutejších a prechodných regiónoch by sa malo na vnútroštátnej úrovni vyčleniť minimálne 80 % zdrojov z EFRR na energetickú účinnosť a obnoviteľné zdroje, inovácie a podporu malých a stredných podnikov, z ktorých by sa malo na energetickú účinnosť a obnoviteľné zdroje vyčleniť aspoň 20 %. Menej rozvinuté regióny si budú môcť vybrať zo širšieho rozsahu investičných priorít vzhľadom na ich širšie potreby rozvoja. Na energetickú účinnosť a obnoviteľné zdroje, inovácie a podporu malých a stredných podnikov však budú musieť vyčleniť aspoň 50 % zdrojov z EFRR.

Posilnenie územnej súdržnosti

Navrhované nariadenie prináša zvýšenie dôrazu na udržateľný rozvoj miest. Ten by sa mal dosiahnuť vyčlenením minimálne 5 % zdrojov z EFRR na udržateľný rozvoj miest, vytvorenie platformy na rozvoj miest, na podporu zvyšovania budovania kapacít a výmeny skúseností a prijatím zoznamu miest, kde sa vykonajú integrované činnosti pre udržateľný rozvoj miest. Návrh obsahuje aj podporu inovačných postupov v oblasti udržateľného rozvoja miest, ktorá je obmedzená na 0,2 % ročného objemu finančných prostriedkov.

Mimoriadnu pozornosť treba venovať oblastiam so špecifickými prírodnými a demografickými charakteristikami s osobitným vyčlenením ďalších finančných prostriedkov pre najodľahlejšie a málo zaľudnené regióny. Najmenej 50 % týchto vyčlenených finančných prostriedkov sa musí vyčleniť na činnosti, ktoré prispievajú k diverzifikácii a modernizácii hospodárstiev najodľahlejších regiónov s osobitným dôrazom na výskum a inovácie, informačné a komunikačné technológie a konkurencieschopnosť malých a stredných podnikov.

Európsky sociálny fond (ESF)

Okrem toho, že prispieva k hospodárskej, sociálnej a územnej súdržnosti, ESF je hlavným nástrojom na investície do ľudí. Zlepšuje pracovné príležitosti európskych občanov, podporuje lepšie vzdelávanie a zlepšuje situáciu najzraniteľnejších obyvateľov ohrozených chudobou. Nariadenie navrhuje, aby sa ESF v Únii zamerlal na štyri tematické ciele:

- podporu zamestnanosti a podporou pracovnej mobility,
- podporu sociálneho začleňovania a boja proti chudobe,
- investície do vzdelávania, zručností a celoživotného vzdelávania a
- posilňovanie inštitucionálnych kapacít a účinnej verejnej správy.

ESF by však mal prispievať aj k iným tematickým cieľom, ako napríklad k podpore prechodu na nízkouhlíkové hospodárstvo, ktoré by zohľadňovalo klímu a účinne využívalo zdroje, k posilneniu využívania informačných a komunikačných technológií, podpore výskumu, technologického vývoja a inovácií a zlepšeniu konkurencieschopnosti malých a stredných podnikov.



Posilnenie dôrazu na tematické ciele

V súlade so záväzkom EÚ k začleňujúcemu rastu by sa aspoň 20 % zdrojov ESF malo vyčleniť na podporu sociálneho začleňovania a boja proti chudobe. Okrem toho by sa programy mali sústrediť na financovanie obmedzeného počtu takzvaných investičných priorít, ktoré určujú podrobnosti každého tematického cieľa.

Posilnenie partnerstva

Návrh obsahuje konkrétne ustanovenia na posilnenie partnerstva a podporu aktívnej účasti sociálnych partnerov a mimovládnych organizácií na investíciách ESF. Požaduje, aby sa primerané množstvo prostriedkov z ESF vyčlenilo na budovanie kapacít na činnosť sociálnych partnerov a mimovládnych organizácií v menej rozvinutých regiónoch.

Posilnenie sociálnych inovácií a nadnárodnej spolupráce

Činnosti v oblasti sociálnych inovácií a nadnárodnej spolupráce sa podporujú prostredníctvom zvýšenej sadzby spolufinancovania určených prioritných osí, prostredníctvom osobitných opatrení v oblasti programovania a monitorovania a prostredníctvom silnejšej úlohy Komisie pri výmene a šírení osvedčených postupov a spoločných činností v rámci Únie.

Posilnenie dôrazu na výsledky

S cieľom zlepšiť účinnosť zásahov ESF sa uvažuje o osobitných ustanoveniach na zaistenie sústredenia zdrojov. Okrem toho sa zavádzajú spoločné ukazovatele, ktoré umožnia podrobnejšie monitorovanie a uľahčia posudzovanie vplyvu investícií ESF na úrovni EÚ.

Zjednodušenie systému uplatňovania

Návrh nariadenia navrhuje zjednodušené možnosti nákladov na uľahčenie využívania ESF najmä malými hospodárskymi subjektmi. Okrem toho navrhuje, aby v prípade malých hospodárskych subjektov mali členské štáty povinnosť využívať štandardné váhy jednotkových nákladov alebo paušálne náklady. To by mohlo znížiť administratívne zaťaženie až v 50 % projektov.

Zvýšené využívanie finančných nástrojov

Zavádzajú sa konkrétne ustanovenia pre finančné nástroje, ktoré majú povzbudiť členské štáty a regióny, aby využívali ESF a zvýšili tak jeho kapacitu na financovanie činností na podporu zamestnanosti, vzdelávania a sociálneho začleňovania.

Integrované územné investície

Keďže integrované územné stratégie sú nesmierne dôležité na dosiahnutie inteligentnej, trvalo udržateľnej a inkluzívnej Európy, ktorej predstava je zahrnutá v stratégii s názvom Európa 2020, navrhované nariadenie týkajúce sa spoločných opatrení zavádza nástroj IUI ako kľúčový nástroj implementácie týchto stratégií. Návrh Komisie poskytuje flexibilný mechanizmus na sformulovanie integrovaných odoziev umožňujúcich diverzifikáciu územných potrieb bez straty tematického zamerania, prostredníctvom ktorého je politika súdržnosti prepojená so stratégiou Európa 2020.

IUI – účinný a flexibilný nástroj

Nástroj Integrované územné investície (IUI) je nástroj na implementáciu územných stratégií integrovaným spôsobom. Nejde o operáciu ani o vedľajšiu prioritu určitého operačného programu. Nástroj IUI naopak umožňuje členským štátom EÚ prierezovo implementovať operačné programy a



čerpať z fondov z niekoľkých prioritných osí jedného alebo viacerých operačných programov, a tak zabezpečiť pre určité územie implementáciu integrovanej stratégie. Existencia nástroja IUI poskytne členským štátom flexibilitu z pohľadu návrhu operačných programov a umožní účinnú implementáciu integrovaných činností prostredníctvom zjednodušeného financovania. Je dôležité zdôrazniť, že integrované územné investície sa môžu efektívne využívať iba v prípade, že príslušná zemepisná oblasť aplikuje integrovanú medziodvetvovú územnú stratégiu. Medzi kľúčové prvky nástroja Integrovaná územná investícia (IUI) patrí:

- stanovené územie a integrovaná stratégia územného rozvoja;
- balík činností naplánovaných na implementáciu;
- riadiace štruktúry, ktoré budú nástroj IUI spravovať.

Stanovené územie a integrovaná stratégia územného rozvoja

Základným prvkom je rozvoj medziodvetvovej integrovanej stratégie rozvoja, ktorá sa bude zameriavať na potreby rozvoja danej oblasti. Stratégia sa navrhne takým spôsobom, aby jednotlivé činnosti vychádzali zo synergie vytvorených na základe koordinovanej implementácie. Nástroj IUI sa môže využívať v ktorejkoľvek zemepisnej oblasti s príslušnými územnými prvkami od špecifických mestských častí s viacerými typmi deprivácie až po mestské, metropolitné, mestsko-dedinské, subregionálne alebo interregionálne oblasti. Nástroj IUI dokáže tiež poskytnúť integrované činnosti v samostatných zemepisných celkoch s podobnou charakteristikou v rámci regiónu (napr. môže ísť o sieť malých alebo stredných miest). Nástroj IUI nemusí nutne pokryť celé územie určitého administratívneho celku. Činnosti, ktoré sa majú implementovať prostredníctvom nástroja IUI, prispievajú k plneniu tematických cieľov relevantných prioritných osí využívaných operačných programov, ako aj rozvojových cieľov územnej stratégie. Môžu sa financovať z Európskeho fondu regionálneho rozvoja (EFRR), Európskeho sociálneho fondu (ESF) a Fondu súdržnosti, no kombinovať všetky fondy v každom nástroji IUI nie je povinné. V rámci nástroja IUI sa však odporúča kombinovať fondy EFRR a ESF, keďže integrovaný prístup vyžaduje prepojenie investícií v tzv. mäkkej a vo fyzickej infraštruktúre. Toto je dôležité najmä v prípade trvalo udržateľného rozvoja miest. Nástroj IUI poskytuje podporu nielen vo forme grantov, ale aj prostredníctvom finančných nástrojov, ktoré vhodným spôsobom zabezpečujú činnosti definované v rozvojovej stratégii. Miestny rozvoj riadený spoločenstvom môže byť prvkom, ktorý možno použiť pri postupnom uskutočňovaní implementácie nástroja IUI. Medzi nástrojmi IUI a miestnym rozvojom riadeným spoločenstvom sú však dôležité rozdiely.

Miestny rozvoj riadený spoločenstvom využíva výlučne prístup „zdola nahor“. Obsah miestnej rozvojovej stratégie a operácií, ktoré sa v rámci nej financujú, určuje miestna akčná skupina. Na druhej strane, nástroj IUI vopred neurčuje, ako sa prijímajú rozhodnutia o samotných investíciách – tento proces môže prebiehať smerom „zhora nadol“ alebo „zdola nahor“, prípadne môže ísť o kombináciu oboch postupov. Miestny rozvoj riadený spoločenstvom by tak mohol napríklad byť súčasťou integrovanej mestskej stratégie implementovanej prostredníctvom nástroja IUI. Popri investíciách podporujúcich stratégiu miestneho rozvoja prostredníctvom nástroja IUI sa ďalšie činnosti



týkajúce sa rovnakej oblasti môžu financovať prostredníctvom prioritných osí operačného programu alebo programov, ktoré nie sú súčasťou financovania nástroja IUI. Mnohé z navrhovaných investičných priorít môžu priamo prispieť k rozvoju danej zemepisnej oblasti a implementovať všetky z nich pomocou tohto nástroja nie je povinné. Odporúča sa však, aby boli investície do sektorov v danej oblasti zaradené a zosúladené so integrovanými stratégiami územného rozvoja.

Výhody nástroja IUI

- IUI ako nástroj propagujúci integrované využívanie fondov má v sebe potenciál viesť k lepším súhrnným výsledkom pri rovnakej výške verejných investícií.
- Delegovanie riadenia nástroja IUI posilní subregionálne zúčastnené strany (miestne alebo mestské zúčastnené strany) tým, že zabezpečí ich účasť na príprave a implementácii programu.
- Keďže má nástroj IUI viacero finančných zdrojov, ktoré sú zabezpečené už od začiatku, je väčšia istota financovania integrovaných činností.
- Nástroje IUI sú určené na miestny prístup k rozvoju, ktorý môže pomôcť rozvinúť málo využívaný potenciál na miestnej, mestskej a regionálnej úrovni.

Miestny rozvoj riadený spoločenstvom

V priebehu minulých 20 rokov sa prístup LEADER v oblasti miestneho rozvoja riadeného spoločenstvom (CLLD) – založený na skúsenostiach iniciatívy financovanej zo štrukturálnych fondov EÚ, ktorý mal pomôcť zúčastneným stranám vo vidieckych oblastiach zhodnotiť dlhodobý potenciál ich miestneho regiónu – ukázal ako efektívny a účinný nástroj pri uskutočňovaní rozvojových politík. Európska komisia podporuje túto realizačnú metódu aj prostredníctvom ďalších iniciatív Spoločenstva, akými sú iniciatívy URBAN a EQUAL. Pokiaľ ide o prístup LEADER, ktorý EÚ sústavne podporuje od roku 1991, tento prístup sa stal dôležitým prvkom rozvojovej politiky vidieka a je akceptovaný v celej Európe. Návrh nariadenia o budúcom nástroji CLLD sa zakladá na prístupe LEADER a týka sa všetkých fondov začlenených do spoločného strategického rámca – Európsky fond regionálneho rozvoja (EFRR), Európsky sociálny fond (ESF), Európsky poľnohospodársky fond pre rozvoj vidieka (EPFRV), Európsky fond námorného a rybného hospodárstva (EFNRH) a Kohézny fond (KF) – na programové obdobie rokov 2014-2020 (fondy SSR). CLLD je nástroj, ktorý sa má využívať špeciálne na subregionálnej úrovni a ktorý dopĺňa ďalšiu rozvojovú podporu na miestnej úrovni. CLLD môže mobilizovať a zapájať miestne spoločenstvá a organizácie, aby prispeli k dosiahnutiu cieľov stratégie Európa 2020 v oblasti inteligentného, udržateľného a inkluzívneho rastu, v oblasti podpory územnej súdržnosti a dosahovania konkrétnych politických cieľov. Hlavné ciele návrhu Komisie sú zjednodušiť a rozšíriť využívanie nástroja CLLD ako rozvojového nástroja. Návrhy CLLD budú:

- vyzývať miestne spoločenstvá, aby vytvárali integrované prístupy zhora nadol v podmienkach, keď treba reagovať na územné a mieste problémy, ktoré si vyžadujú štrukturálnu zmenu;
- budovať kapacity spoločenstva a podporovať inovácie (vrátane sociálnych inovácií), podnikanie a možnosti zmien podporou rozvoja a objavovaním nevyužitého potenciálu v rámci spoločenstiev a území;



- podporovať vlastníctvo na úrovni spoločenstva zvyšovaním účasti v rámci spoločenstiev a budovať zmysel pre zapojenie sa a vlastníctvo, ktoré zvyšujú účinnosť politik EÚ; a
- pomáhať viacúrovňovej správe poskytnutím spôsobu, ktorým sa miestne spoločenstvá budú v plnej miere podieľať na určovaní charakteru realizácie cieľov EÚ vo všetkých oblastiach.

Zásadné prvky miestneho rozvoja riadeného spoločenstvom

Miestne akčné skupiny by mali tvoriť zástupcovia miestnych verejných a súkromných spoločensko-hospodárskych záujmov, ako napríklad podnikatelia a ich združenia, miestne orgány, susedské alebo vidiecke združenia, občianske skupiny (napríklad zástupcovia menších, starších občanov, žien či mužov, mládeže, podnikateľov atď.), komunitné a dobrovoľnícke organizácie atď. Zástupcovia občianskej spoločnosti a partneri zo súkromného sektora by mali mať najmenej 50 % rozhodovacích právomocí a žiadna záujmová skupina by samotná nemala mať viac než 49 % hlasov. Stratégie pre miestny rozvoj musia byť v súlade s príslušnými programami fondov SSR, prostredníctvom ktorých sú podporované. Mali by určiť oblasť a obyvateľstvo, ktorých sa stratégia týka, vykonať analýzu rozvojových potrieb a potenciálu danej oblasti vrátane analýzy silných a slabých stránok, príležitostí a hrozieb (SWOT analýzu) a popísať ciele, rovnako ako integračný a inovačný charakter stratégie vrátane cieľov pre výstupy a výsledky. Stratégie by mali zahŕňať aj akčný plán, ktorý ukazuje, ako sa ciele premietnu do konkrétnych projektov, prevádzkových a monitorovacích opatrení a finančného plánu. Oblasť a obyvateľstvo, ktorých sa daná miestna stratégia týka, by mali byť jednoliate, cielené a mali by ponúkať dostatočné kritické množstvo pre účinnú realizáciu stratégie. Úlohou miestnych akčných skupín je určiť, ktorých oblastí a obyvateľstva sa ich stratégie budú týkať, tieto stratégie však musia byť v súlade s kritériami, ktoré Komisia stanoví prostredníctvom delegovaného aktu.

Operačné programy pre programové obdobie 2014 - 2020

Názov Operačného programu	Riadiaci orgán
Výskum a vývoj	Ministerstvo školstva, vedy, výskumu a športu a Ministerstvo hospodárstva
Integrovaná infraštruktúra	Ministerstvo dopravy, výstavby a regionálneho rozvoja
Ľudské zdroje, zamestnanosť a inklúzia	Ministerstvo práce, sociálnych vecí a rodiny
Kvalita životného prostredia	Ministerstvo životného prostredia
Integrovaný regionálny operačný program	Ministerstvo vnútra
Efektívna verejná správa	Ministerstvo vnútra

Program rozvoja vidieka



Program rozvoja vidieka 2014 – 2020 je dokumentom, na základe ktorého bude poskytovaná pomoc z Európskeho poľnohospodárskeho fondu pre rozvoj vidieka v programovacom období 2014 – 2020. Napĺňa tri hlavné ciele:

- konkurencieschopnosť poľnohospodárstva, potravinárstva a lesníctva,
- udržateľné využívanie prírodných zdrojov a opatrenia v oblasti klímy,
- vyvážený územný rozvoj vidieckej ekonomiky.

Opatrenie 7: Základné služby a obnova dedín vo vidieckych oblastiach (čl. 20)

Podopatrenie: 7.2 Podpora investícií do budovania, zlepšenia alebo rozšírenia všetkých typov malej infraštruktúry vrátane investícií do obnoviteľných zdrojov energie a úspor energie

Názov operácie: Investície do vytvárania, zlepšovania alebo rozširovania všetkých druhov infraštruktúr malých rozmerov

Popis operácie: investície budú zamerané na nasledovné oblasti:

- miestne kanalizácie, vodovody, alebo čistiarne odpadových vôd,
- miestne komunikácie (len v malom rozsahu, ktorý prispeje k prepojeniu oblasti, ekonomickému rozvoju, oživeniu danej oblasti), lávky, mosty, chodníky a záchytné parkoviská, autobusové zastávky, odvodňovacie kanále, prehlbovanie existujúcich obecných studní,
- zlepšenie vzhľadu obcí – úprava a tvorba verejných priestranstiev, námestí, parkov a pod.

Prijemca pomoci:

- obce vo vidieckych oblastiach s počtom obyvateľov do 1 000 (vrátane),
- pri investíciách do kanalizácií a ČOV - obce vo vidieckych oblastiach s počtom obyvateľov do 1000 (vrátane) s výnimkou obcí, ktoré sú súčasťou aglomerácie nad 2000 EO ako aj aglomerácie pod 2000 EO, ktorá zasahuje do chránených vodohospodárskych oblastí,
- združenia obcí s právnu subjektivitou (s priemerným počtom obyvateľov do 1 000 (vrátane)).

Výška a miera podpory:

- 100 % s maximálnym limitom 300 000 €, možnosť poskytnutia zálohovej platby do výšky 50 % oprávnených nákladov.

Podopatrenie: 7.3 Podpora infraštruktúry širokopásmového internetu vrátane jej budovania, zlepšenia a rozšírenia, podpora pasívnej infraštruktúry širokopásmového internetu a zabezpečenie prístupu k širokopásmovému internetu a verejnému e-governmentu

Názov operácie: Budovanie širokopásmového internetu

Popis operácie:



- vytvorenie prístupu k širokopásmovému internetu prostredníctvom budovania prístupových sietí, vrátane zariadenia verejne prístupného miesta.

Prijemca pomoci:

- obce vo vidieckych oblastiach do 500 obyvateľov (vrátane), definované ako biele miesta z hľadiska pokrytia širokopásmovým internetom,
- združenia obcí s právnou subjektivitou (tvorené z obcí do 500 obyvateľov, ktoré sú definované ako biele miesta z hľadiska pokrytia širokopásmovým internetom.

Výška a miera podpory:

- 100 % s maximálnym limitom 300 000 €, možnosť poskytnutia zálohovej platby do výšky 50 % oprávnených nákladov.

Podopatrenie: 7.4 Podpora investícií do zriaďovania, zlepšenia alebo rozšírenia miestnych základných služieb pre vidiecke obyvateľstvo vrátane služieb v oblasti voľného času a kultúry a do súvisiacej infraštruktúry

Názov operácie: Vytváranie, zlepšovanie alebo rozširovanie miestnych služieb vrátane voľného času a kultúry a súvisiacej infraštruktúry

Popis operácie:

- investície súvisiace so zlepšovaním vzhľadu obcí a s vytváraním podmienok pre trávenie voľného času vrátane príslušnej infraštruktúry – napr. úprava verejných priestranstiev, tvorba parkov, športovísk a detských ihrísk, amfiteátróv, investície do rekonštrukcie nevyužívaných objektov v obci pre komunitnú/spolkovú činnosť vrátane rekonštrukcie existujúcich kultúrnych domov,
- investície do domov smútku vrátane ich okolia,
- investície súvisiace so zvyšovaním kvality života obyvateľov – investície spojené s odstraňovaním malých tzv. divokých skládok odpadov resp. opusteného odpadu,
- Investície súvisiace so zvýšením bezpečnosti a prevencie proti vandalizmu na verejných priestoroch (montáž kamerových systémov a iných bezpečnostných prvkov),
- investície súvisiace s vytváraním podmienok pre rozvoj podnikania – rekonštrukcie nevyužívaných objektov v obci pre podnikateľskú činnosť, výstavba/ rekonštrukcia tržníc pre podporu predaja miestnych produktov a pod.,
- investície do využívania OZE vrátane investícií spojenými s úsporou energie ako súčasť investícií do miestnych služieb (napr. vybudovanie kotolne na OZE v rámci rekonštrukcie kultúrneho domu a pod.).

Prijemca pomoci:

- obce vo vidieckych oblastiach s počtom obyvateľov do 1000 (vrátane),
- združenia obcí s právnou subjektivitou (s priemerným počtom obyvateľov do 1 000 (vrátane).

Výška a miera podpory:

- 100 % s maximálnym limitom 300 000 €, možnosť poskytnutia zálohovej platby do výšky 50 % oprávnených nákladov.



Podopatrenie: 7.5 **Podpora investícií pre verejné využívanie rekreačnej infraštruktúry, informačnej a drobnej infraštruktúry cestovného ruchu**

Názov operácie: Rozvoj vidieckeho cestovného ruchu

Popis operácie:

- investície, ktoré súvisia s vytvorením, udržiavaním, obnovou a skvalitňovaním turisticky zaujímavých objektov, bodov a miest vrátane príslušnej infraštruktúry – miestne kultúrne, historické, prírodné a iné objekty a zaujímavosti, zriadenie múzejných a galerijných zariadení a pod.,
- investície do rekreačnej infraštruktúry, turistických informácií a informačných tabúľ v turistických lokalitách na verejné využitie, budovanie drobných obslužných zariadení pre turistov, informačné body, smerové tabule, KIOSKY a pod.,
- budovanie, rekonštrukcia náučných chodníkov, cykloturistických chodníkov, ich napojenie na náučné chodníky, budovanie doplnkovej infraštruktúry (odpočinkové miesta, prístrešky, stojany na bicykle a pod.), výstavba vyhladkových veží, budovanie, údržba a obnova cykloturistického značenia na existujúcich cykloturistických trasách a pod.

Prijemca pomoci:

- obce vo vidieckych oblastiach s počtom obyvateľov do 1 000 (vrátane);
- združenia obcí s právnu subjektivitou (s priemerným počtom obyvateľov do 1 000 (vrátane)).
-

Výška a miera podpory:

- 100 % s maximálnym limitom 300 000 €, možnosť poskytnutia zálohovej platby do výšky 50 % oprávnených nákladov.

Externé finančné zdroje

Finančný mechanizmus EHP a Nórsky finančný mechanizmus - www.eeaqrants.sk

Švajčiarsky finančný mechanizmus - www.swisscontribution.sk

Program cezhraničnej spolupráce Slovenská republika - Maďarská republika - www.husk.eu

Program celoživotného vzdelávania LEONARDO - <http://web.saaic.sk/>

Program „Mládež v akcii“ - www.iuventa.sk

Program „Občania pre Európu“ - http://eacea.ec.europa.eu/index_en.php

Podpora bývania - www.sfrb.sk

SLOVAK AID - www.slovakaid.sk

Vyšehradský fond - <http://visegradfund.org/>